







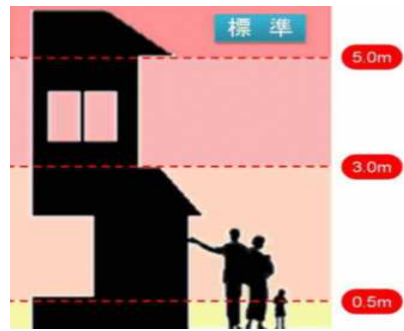


Multilingual Versions Map of Kanuma Natural Disaster Risks • Explanation













For foreign nationals

We have created multilingual versions of the Kanuma Disaster Risk Map which also explains disaster preparation measures for foreign nationals living in the city. The map is very useful so please have a look. It is available at City Hall and community centers and is also on the City of Kanuma’s website.

Kanuma City Hall website	
-------------------------------------	---

How to read the hazard map

Assumed flood areas		Landslide warning areas		
	5.0~10.0m	Sediment Disaster Alert Areas		Areas where debris flows, cliff collapses, and landslides may result in death or injury
	3.0~5.0m			
	0.5~3.0m			
	0.0~0.5m			
		Sediment Disaster Special Alert Areas		Areas where debris flows, cliff collapses, and landslides may damage buildings and may cause death or injury
	Area with potential for collapse of houses			

Map Legend		Designated emergency evacuation site		City Hall
		Private facility evacuation site		Prefectural road • Main local road
		Facility for people with special needs		National highway
		Watermark		Fire Department • Substation
		Road closures during heavy rain		Police Department • Substation
		Flood records		Post Office

● See below for multilingual disaster information

Kanuma Evacuation Centers: Locations and space availability https://kanuma.hinanjo.dmacs.jp		Register for Kanuma disaster information by sending a blank email to en-bousai.kanuma-city@raiden3.ktaiwork.jp	
--	---	--	---


ハザードマップの見方／場所（地域）の確認

外国籍のみなさんへ









鹿沼市に住んでいる外国籍の人のために、外国語で「鹿沼市防災ハザードマップ」の見方を作りました。防災対策<災害の被害を少なくする>に、ぜひ使ってください。













「鹿沼市防災ハザードマップ」は、市役所やコミュニティセンターでもらえます。鹿沼市ホームページでも見ることができます。

鹿沼市ホームページ




ハザードマップの見方

洪水のときの水の高さ	土砂災害が起きたとき被害を受けるところ		
 5.0～10.0m  3.0～5.0m  0.5～3.0m  0.0～0.5m	<p>【注意する場所】</p> <p>警戒区域</p>		<p>土石流、がけ崩れ、地すべりがあった時に、人が死んだりけがをするかもしれない場所</p>
	<p>【特別注意する場所】</p> <p>特別警戒区域</p>		<p>土石流、がけ崩れ、地すべりがあった時に、建物が壊れて、人が死んだりけがをするかもしれない場所</p>
 <p>川の水で家が壊れるかもしれない場所</p>			

<p>マップ凡例 <地図の中の図の説明></p>	 No. 避難所（にげる場所）	 市役所
	 No. お店の避難所（にげる場所）	 375 県道・主要地方道
	 No. 要配慮者利用施設（助けが必要な人がいます）	 145 国道
	 水 川の水の量を確認（チェック）する場所	 消 消防署・分団
	 No. アンダーパス（低い道路）	 警察署・駐在所
	 2015年・2019年に水が来た場所	 郵便局

●多言語の災害情報はここ↓で 知ることができます。

<p>避難所の様子 https://kanuma.hinanjo.dmacs.jp</p>		<p>鹿沼市防災情報メール登録 ei-bousai.kanuma-city@raidan3.ktaiwork.jpに 文は何も書かないで、メールを送って、登録してください。</p>
---	---	---