

利根川水系大芦川洪水浸水想定区域図

- P1 利根川水系大芦川洪水浸水想定区域図（想定最大規模 全体図）
- P2 利根川水系大芦川洪水浸水想定区域図（浸水継続時間 全体図）
- P3 利根川水系大芦川洪水浸水想定区域図（索引図）
- P4 利根川水系大芦川洪水浸水想定区域図（想定最大規模-1）
- P5 利根川水系大芦川洪水浸水想定区域図（想定最大規模-2）
- P6 利根川水系大芦川洪水浸水想定区域図（想定最大規模-3）
- P7 利根川水系大芦川洪水浸水想定区域図（浸水継続時間-1）
- P8 利根川水系大芦川洪水浸水想定区域図（浸水継続時間-2）
- P9 利根川水系大芦川洪水浸水想定区域図（浸水継続時間-3）

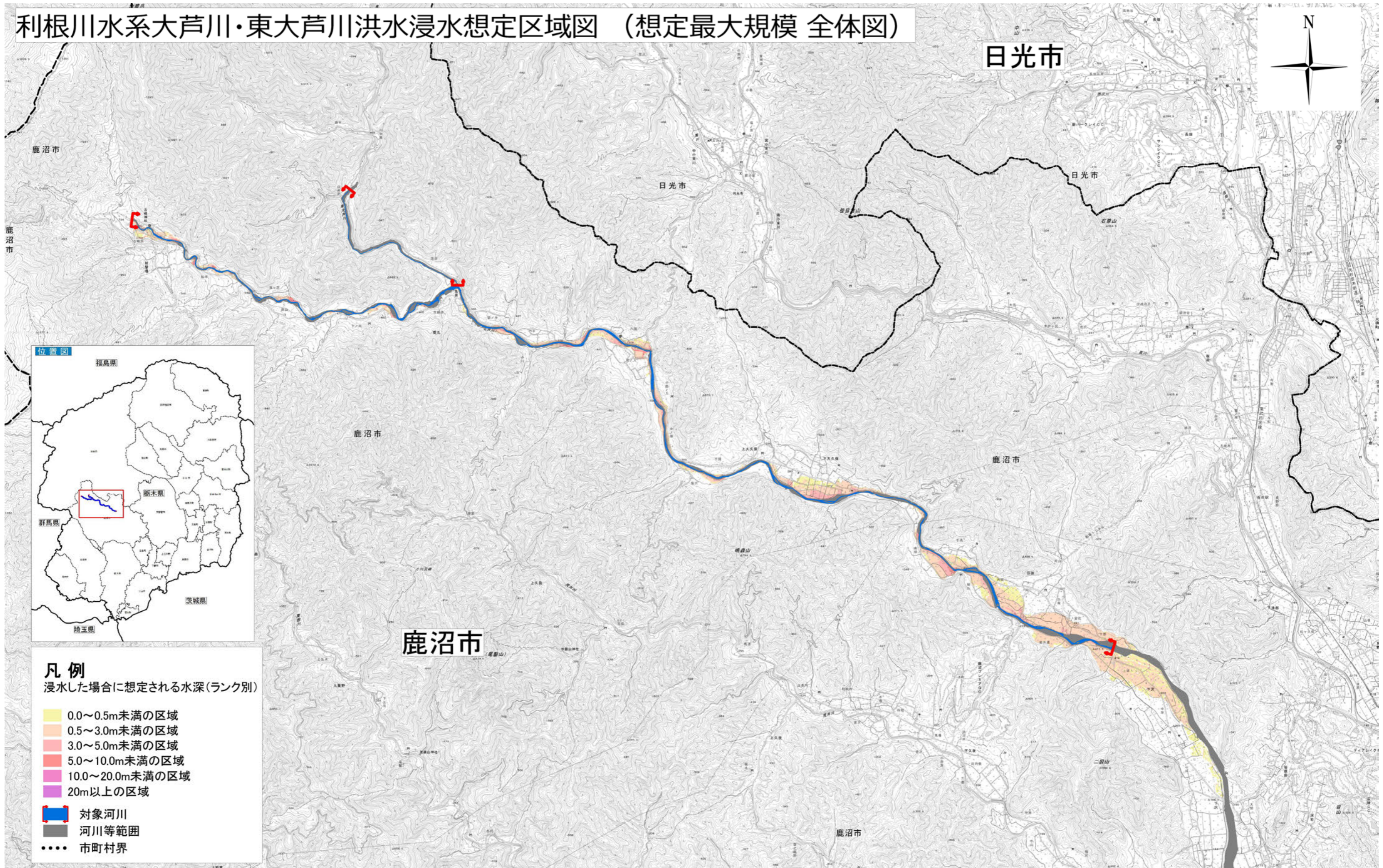
1. 図面の説明

- (1) この図は、水防法に基づき、洪水による災害の発生を警戒すべき河川において、想定最大規模降雨による洪水浸水想定区域、浸水した場合に想定される水深及び浸水継続時間を表示した図面です。
この洪水浸水想定区域図は、現時点の大芦川の河道の整備状況を勘案して、想定最大規模降雨に伴う洪水により大芦川が越水・溢水した場合の浸水の状況をシミュレーションにより予測したものです。
- (2) なお、このシミュレーションの実施にあたっては破堤による氾濫、支川の氾濫、シミュレーションの前提となる降雨を超える規模の降雨、内水による氾濫等を考慮していませんので、この浸水が想定される区域以外の区域においても浸水が発生する場合や想定される水深が実際の浸水深と異なる場合があります。

2. 基本事項

- (1) 作成主体 栃木県
- (2) 指定年月日 令和5(2023)年5月
- (3) 告示番号 栃木県告示第217号
- (4) 指定の根拠法令 水防法(昭和24年法律第193号)第14条第2項第3号
- (5) 対象河川
 - ・利根川水系大芦川(実施区間)
 - 左岸：栃木県鹿沼市一級河川上流端から
鹿沼市大芦川引田橋まで
 - 右岸：栃木県鹿沼市一級河川上流端から
鹿沼市大芦川引田橋まで
- (6) 対象降雨 大芦川における想定最大規模降雨
(大芦川流域の48時間総雨量817.3mm)
- (7) 関係市町 <栃木県>鹿沼市

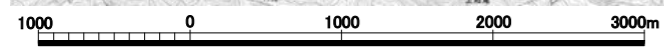
利根川水系大芦川・東大芦川洪水浸水想定区域図 (想定最大規模 全体図)



凡例
浸水した場合に想定される水深(ランク別)

- 0.0~0.5m未満の区域
- 0.5~3.0m未満の区域
- 3.0~5.0m未満の区域
- 5.0~10.0m未満の区域
- 10.0~20.0m未満の区域
- 20m以上の区域

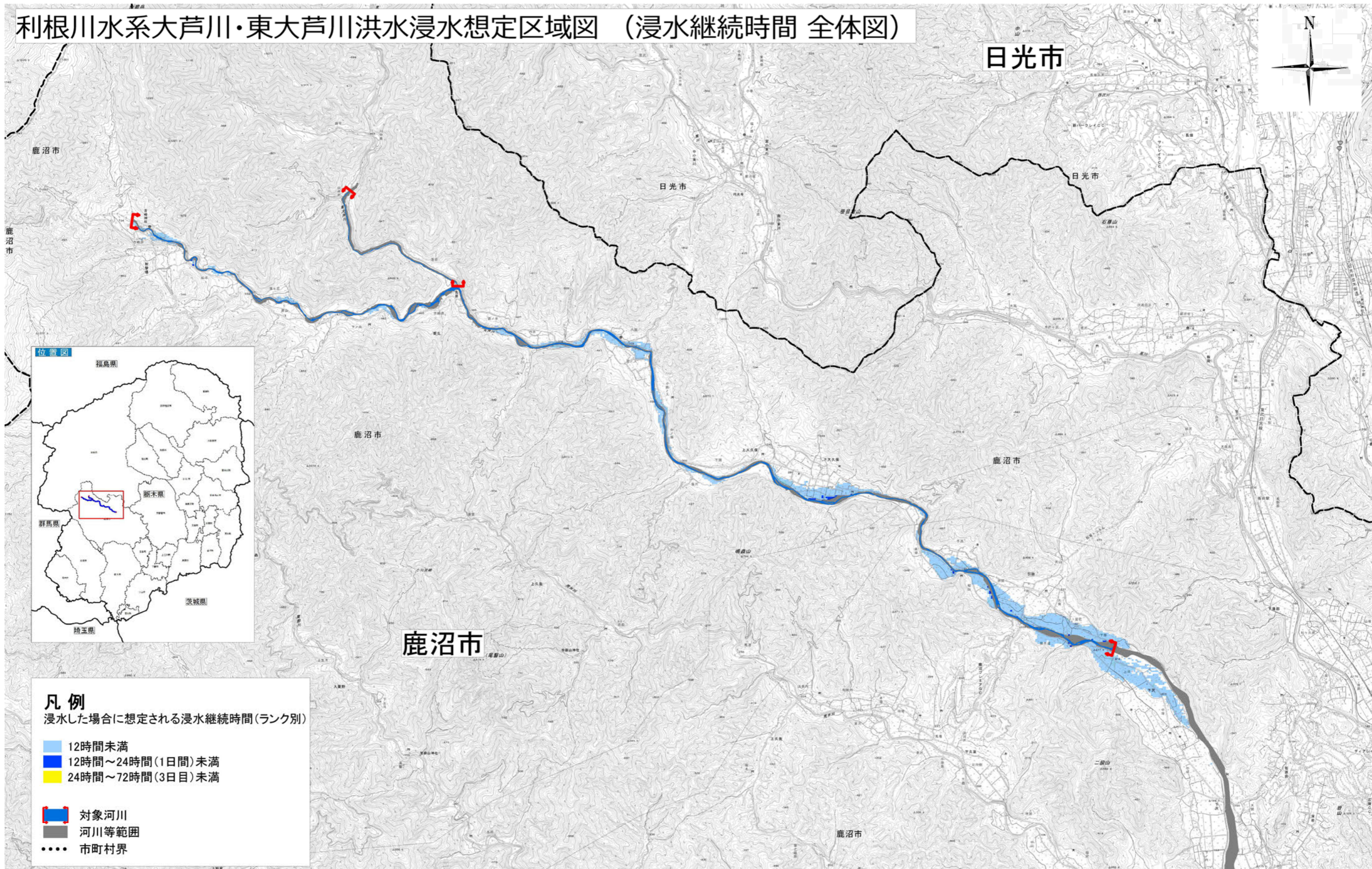
- 対象河川
- 河川等範囲
- 市町村界



1:50000

測量法に基づく国土地理院長承認 (使用) R 4JHs 608
本製品を複製する場合には、国土地理院の長の承認を得なければならない。


利根川水系大芦川・東大芦川洪水浸水想定区域図 (浸水継続時間 全体図)



凡例
 浸水した場合に想定される浸水継続時間(ランク別)

- 12時間未満
- 12時間～24時間(1日間)未満
- 24時間～72時間(3日目)未満

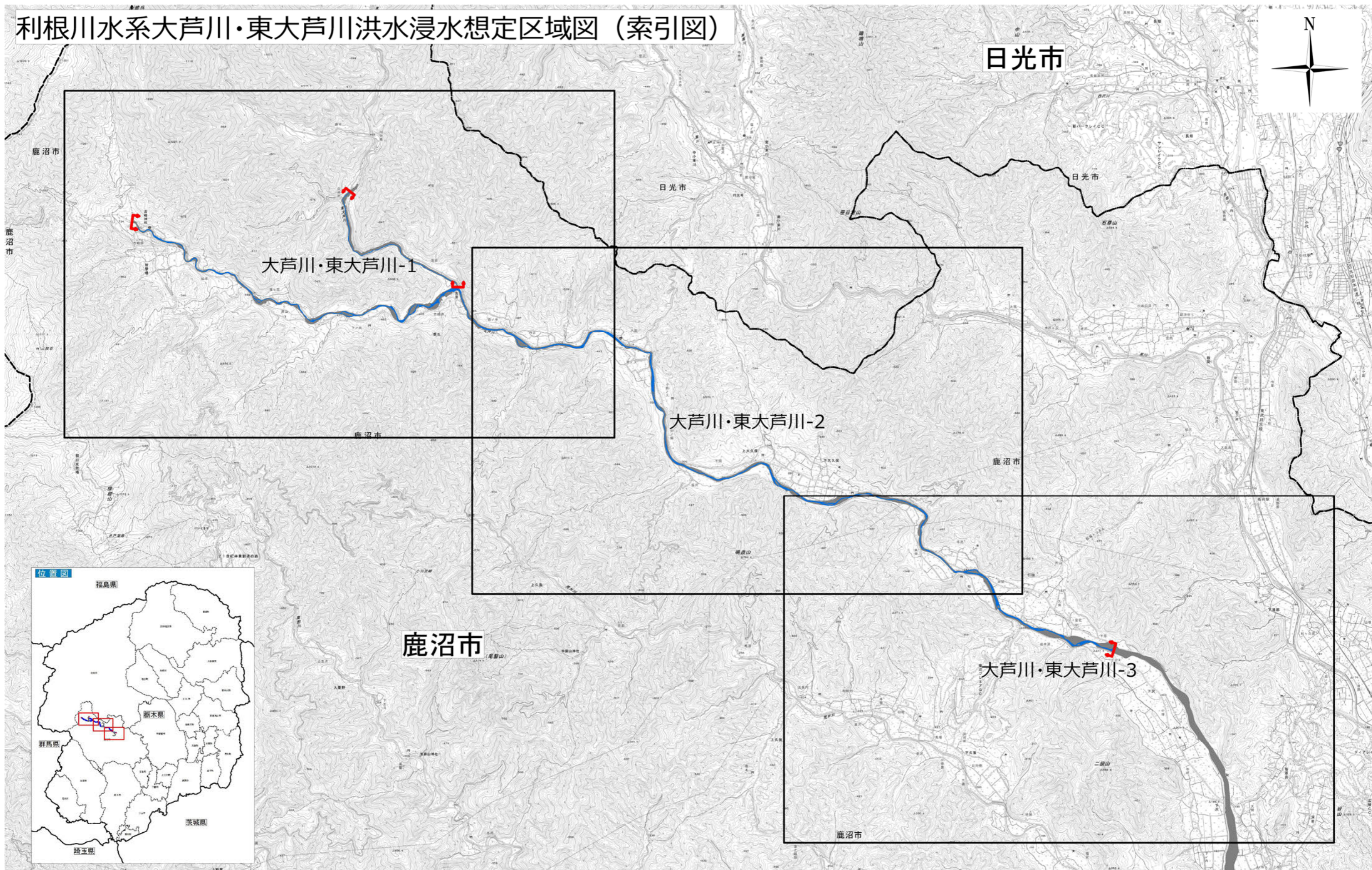
- 対象河川
- 河川等範囲
- 市町村界



1:50000

測量法に基づく国土地理院長承認(使用) R 4JHs 608
 本製品を複製する場合には、国土地理院の長の承認を得なければならない。

利根川水系大芦川・東大芦川洪水浸水想定区域図（索引図）



1:50000

測量法に基づく国土地理院長承認（使用）R 4JHs 608
本製品を複製する場合には、国土地理院の長の承認を得なければならない。

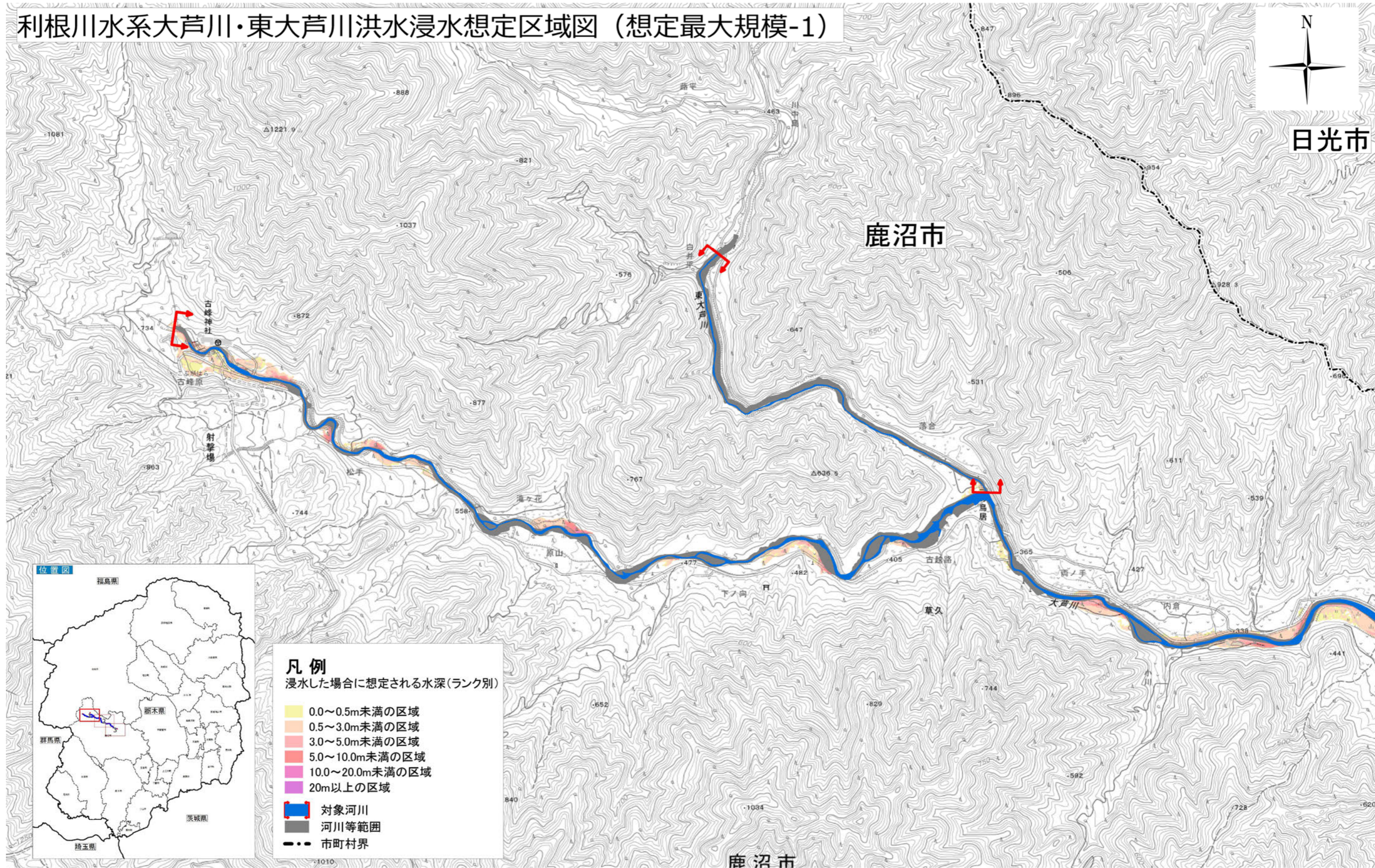
利根川水系大芦川・東大芦川洪水浸水想定区域図（想定最大規模-1）



日光市

鹿沼市

鹿沼市



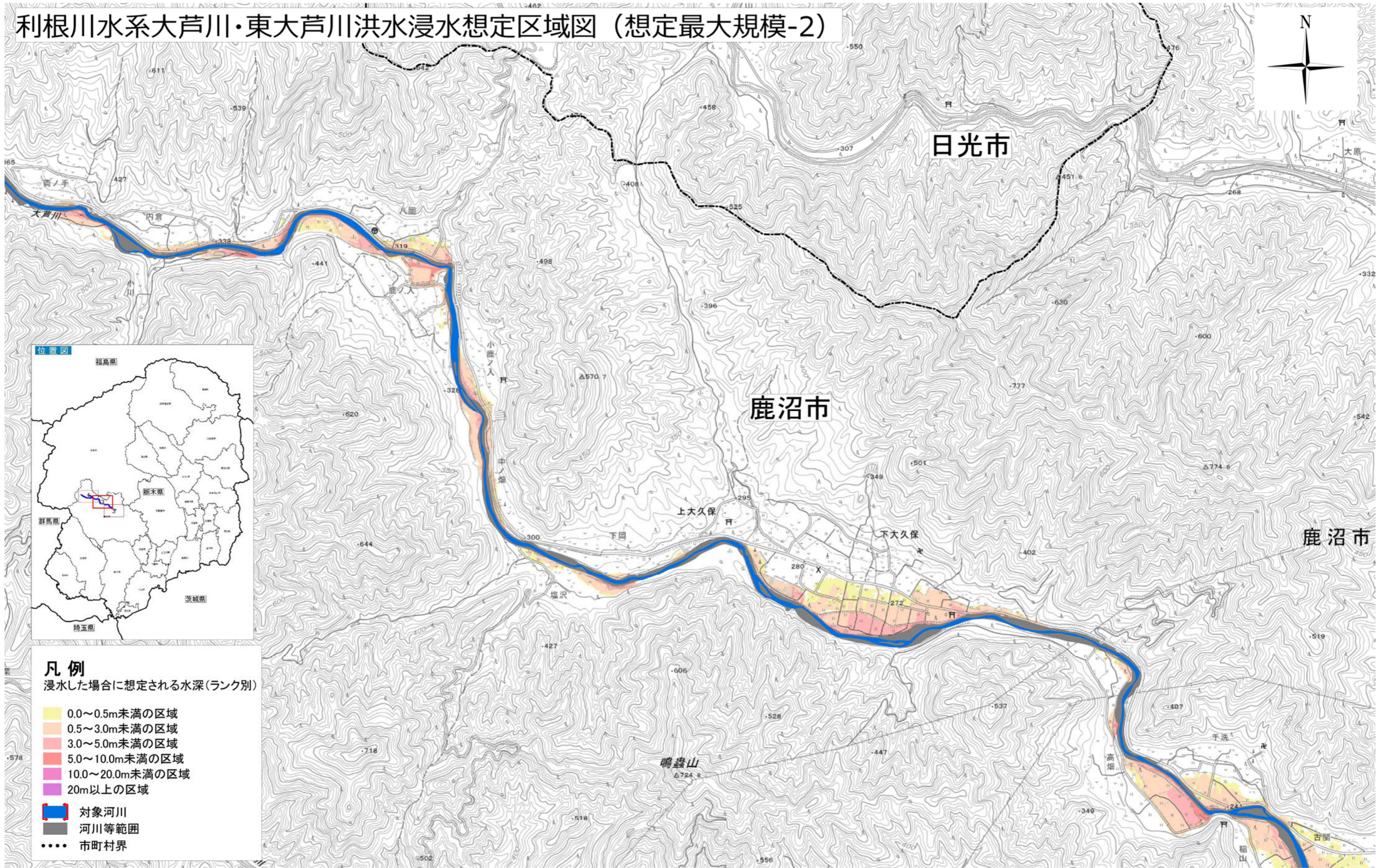
凡例
浸水した場合に想定される水深(ランク別)

0.0~0.5m未満の区域	対象河川
0.5~3.0m未満の区域	河川等範囲
3.0~5.0m未満の区域	市町村界
5.0~10.0m未満の区域	
10.0~20.0m未満の区域	
20m以上の区域	

500 0 500 1000 1500m 1:20000

測量法に基づく国土地理院長承認（使用）R 4JHs 608
本製品を複製する場合には、国土地理院の長の承認を得なければならない。

利根川水系大芦川・東大芦川洪水浸水想定区域図（想定最大規模-2）



- 凡例**
 浸水した場合に想定される水深(ランク別)
- 0.0~0.5m未満の区域
 - 0.5~3.0m未満の区域
 - 3.0~5.0m未満の区域
 - 5.0~10.0m未満の区域
 - 10.0~20.0m未満の区域
 - 20m以上の区域
- 対象河川
 - 河川等範囲
 - 市町村界

500 0 500 1000 1500m 1:20000

測量法に基づく国土地理院長承認（使用）R 4JHs 608
 本製品を複製する場合には、国土地理院の長の承認を得なければならない。

利根川水系大芦川・東大芦川洪水浸水想定区域図（想定最大規模-3）

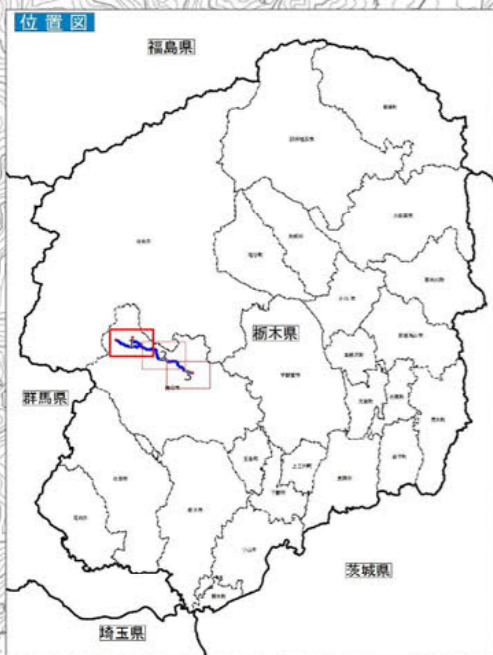
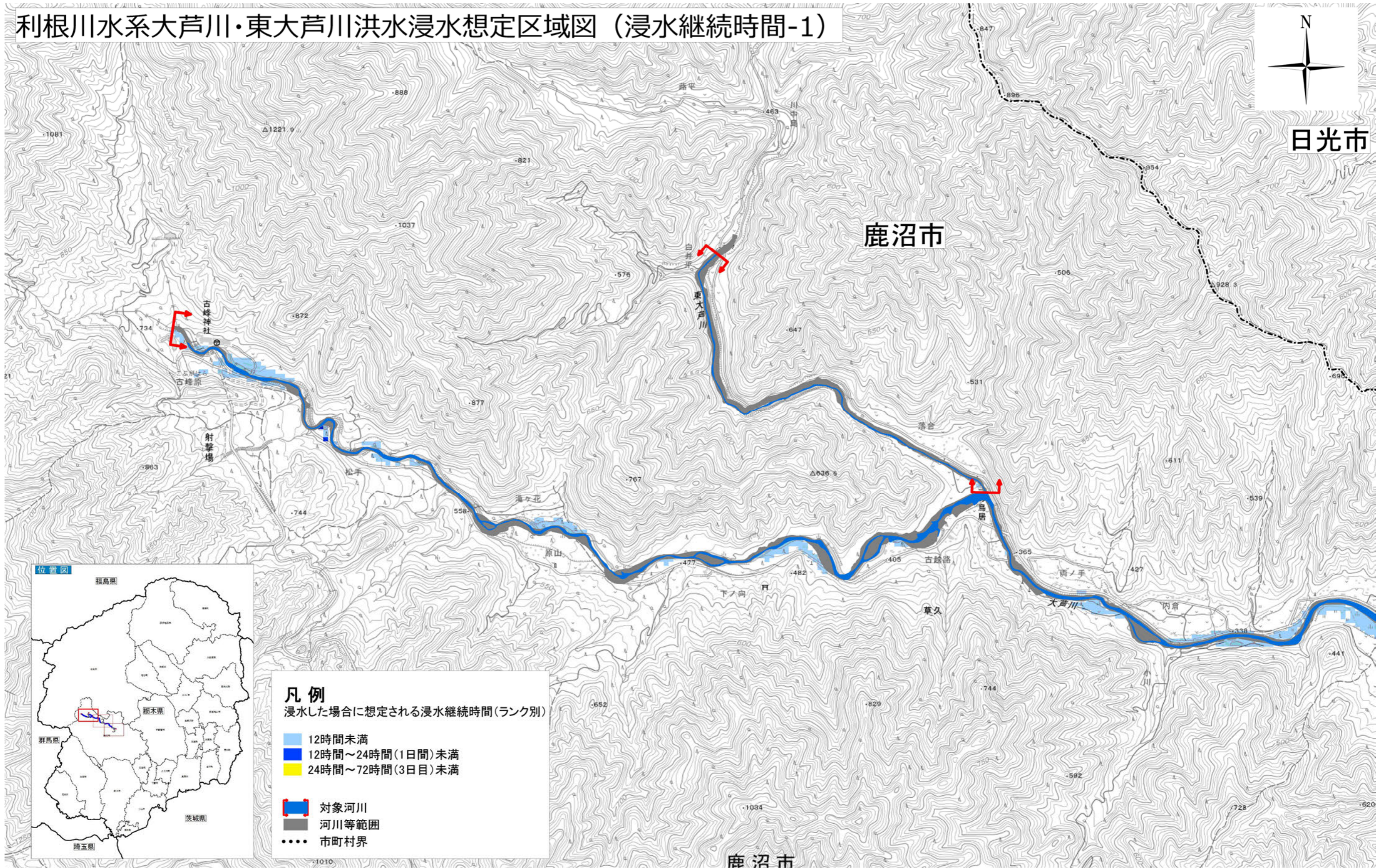


- 凡例**
 浸水した場合に想定される水深(ランク別)
- 0.0~0.5m未満の区域
 - 0.5~3.0m未満の区域
 - 3.0~5.0m未満の区域
 - 5.0~10.0m未満の区域
 - 10.0~20.0m未満の区域
 - 20m以上の区域
- 対象河川
 - 河川等範囲
 - 市町村界

500 0 500 1000 1500m 1:20000

測量法に基づく国土地理院長承認（使用）R 4JHs 608
 本製品を複製する場合には、国土地理院の長の承認を得なければならない。

利根川水系大芦川・東大芦川洪水浸水想定区域図（浸水継続時間-1）



- 凡例**
 浸水した場合に想定される浸水継続時間(ランク別)
- 12時間未満
 - 12時間～24時間(1日間)未満
 - 24時間～72時間(3日目)未満
 - 対象河川
 - 河川等範囲
 - 市町村界

500 0 500 1000 1500m 1:20000

測量法に基づく国土地理院長承認（使用）R 4JHs 608
 本製品を複製する場合には、国土地理院の長の承認を得なければならない。

利根川水系大芦川・東大芦川洪水浸水想定区域図（浸水継続時間-2）



凡例
 浸水した場合に想定される浸水継続時間（ランク別）

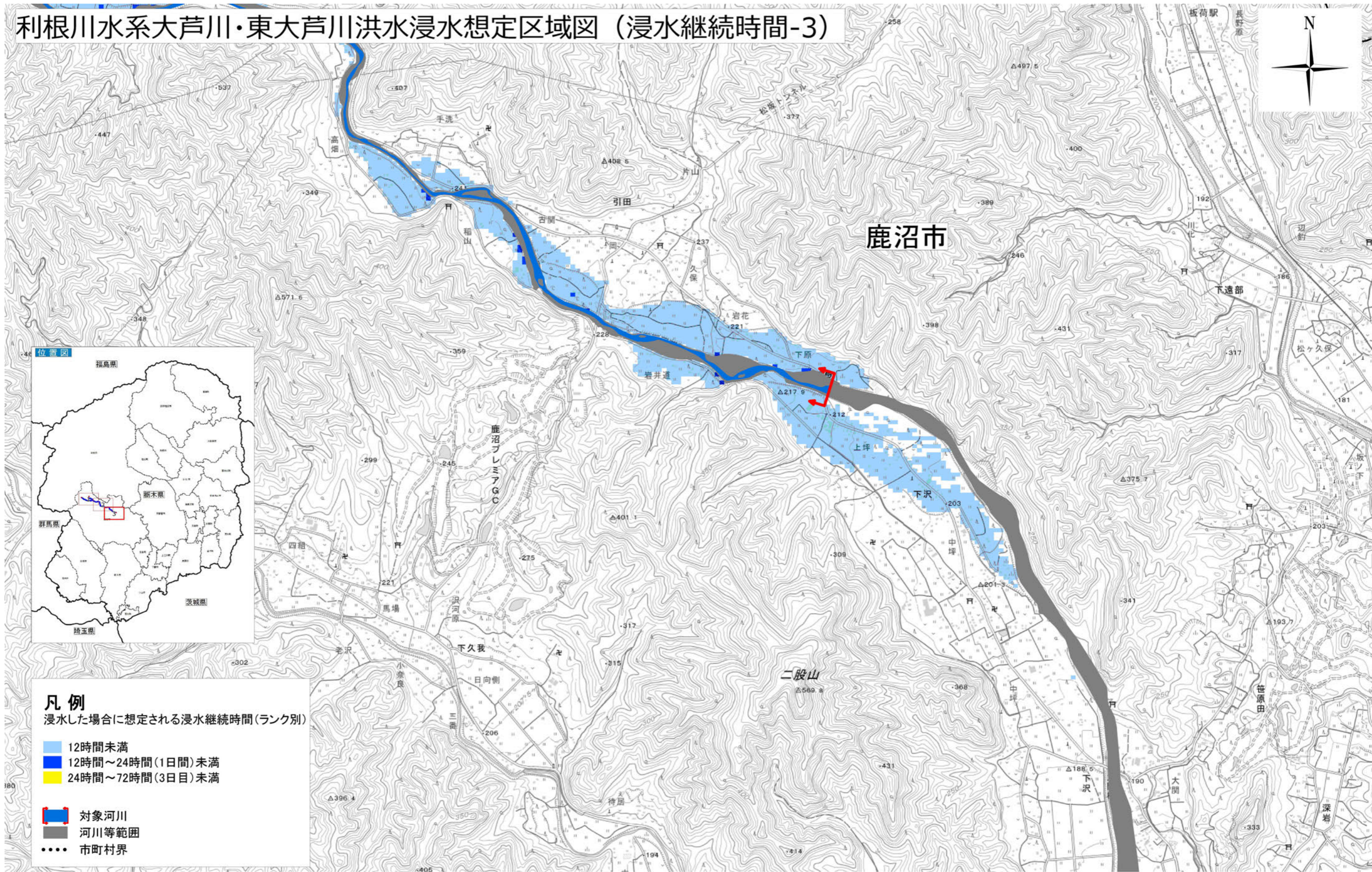
- 12時間未満
- 12時間～24時間（1日間）未満
- 24時間～72時間（3日目）未満

- 対象河川
- 河川等範囲
- 市町村界

500 0 500 1000 1500m 1:20000

測量法に基づく国土地理院長承認（使用）R 4JHs 608
 本製品を複製する場合には、国土地理院の長の承認を得なければならない。

利根川水系大芦川・東大芦川洪水浸水想定区域図（浸水継続時間-3）



- 凡例**
 浸水した場合に想定される浸水継続時間（ランク別）
- 12時間未満
 - 12時間～24時間（1日間）未満
 - 24時間～72時間（3日目）未満
- 対象河川
 - 河川等範囲
 - 市町村界

500 0 500 1000 1500m 1:20000

測量法に基づく国土地理院長承認（使用）R 4JHs 608
 本製品を複製する場合には、国土地理院の長の承認を得なければならない。