














ウォークラリー アドベンチャーコース ポイント写真

<p>①センター入り口</p> 	<p>②岩行橋付近</p> 	<p>③堂坂橋付近</p> 
<p>④県道横断場所</p>  <p>比較的交通量の多い県道です。</p>	<p>⑤薬定寺入り口</p> 	<p>⑥天満宮入り口手前</p> 
<p>⑦観音寺入り口</p> 	<p>⑧林道入り口（道路横断）</p> 	<p>⑨林道出口（県道横断）</p>  <p>比較的交通量の多い県道です。</p>
<p>⑩せせらぎプール</p>  <p>看板後ろの建物がトイレです。</p>	<p>⑪道路横断禁止でCP</p>  <p>比較的交通量の多い県道です。</p>	<p>⑫センターへの林道入り口</p> 
<p>⑬白沢観音（道路から入る）</p>  <p>あぜ道に入る。お墓の中の赤い屋根の建物です。</p>		

④信号のない、比較的交通量の多い県道を横断します。安全確保のために、いていただけるといいかと思ひます。

⑤トイレ休憩ができる場所です。薬定寺入り口ですが、目印が民家しかなく、分かりづらひ場所です。いていただけるといいかと思ひます。

⑥鋭角に左折する場所です。直進してしまふと、県道まですぐにてしまふのでいていただけるといいかと思ひます。

⑦トイレ休憩ができる場所です。お寺の境内に入つて貸していただくので、挨拶も含めていていただけるといいかと思ひます。

⑧信号のない道路を横断して林道に入る場所です。林道も薄暗く分りにくいので、いていただけるといいかと思ひます。

⑨信号のない、比較的交通量の多い県道を横断します。安全確保のために、いていただけるといいかと思ひます。

⑩トイレ休憩ができる場所です。朝スタートした場合には、屋敷場所となります。いていただけるといいかと思ひます。

⑪道の反対側にチェックポイントの問題があります。問題用紙には「道を渡らずに…」と書いてありますが、安全確保のために道を渡らないように注意していただきたい場所です。

⑫右折せずにずっといてしまふと、行き止まりにてしまひます。いていただいたほうがいいかと思ひます。

③右折し、堂坂橋を渡ります。直進してしまふと最後には行き止まりにてしまひます。橋の上からは、久保田堀の取水口が見えます。(赤い水門)

②センター入り口から、約1.2kmの地点です。右折してしまふと県道に出てしまひ、大きくコースを外れてしまひます。

①センター入り口ですが、時に右折せず、左折する班があります。念のためにいていただけるといいかと思ひます。

⑬白沢観音があります。畑の中にあるので少し分かりづらひです。いていただけるといいかと思ひます。

# ウォークラリー アドベンチャー コース

