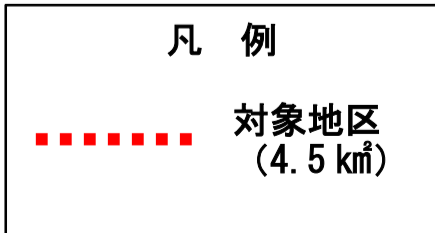
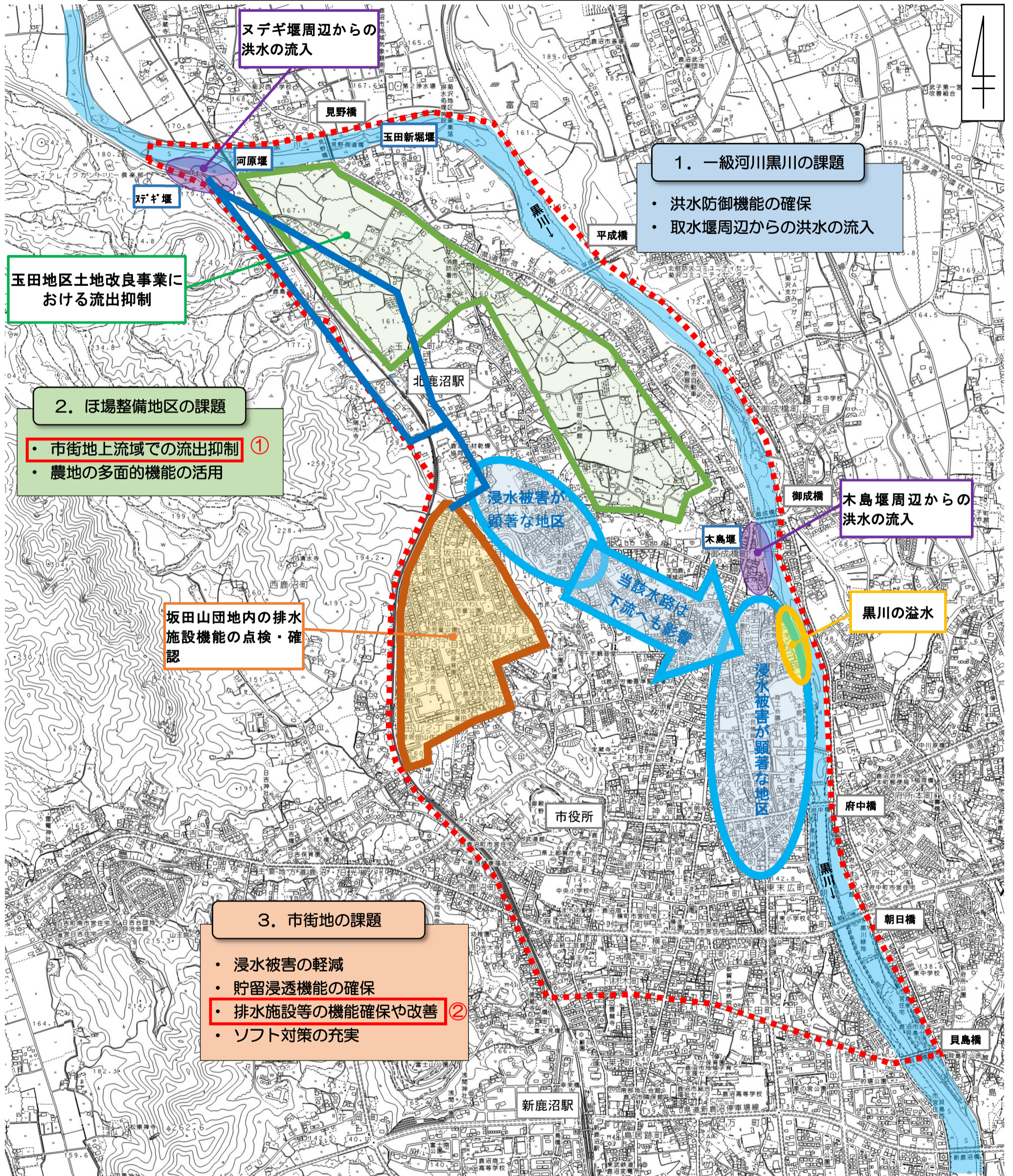
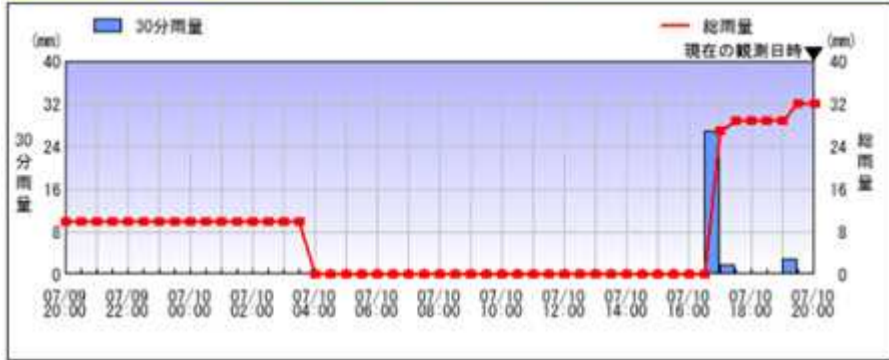


重点的かつ総合的に治水対策を実施すべき地区における課題 (新規)



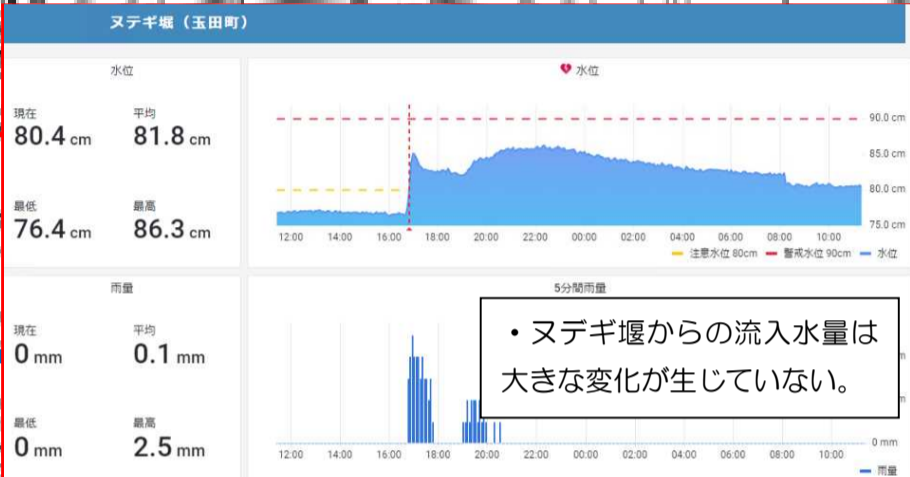
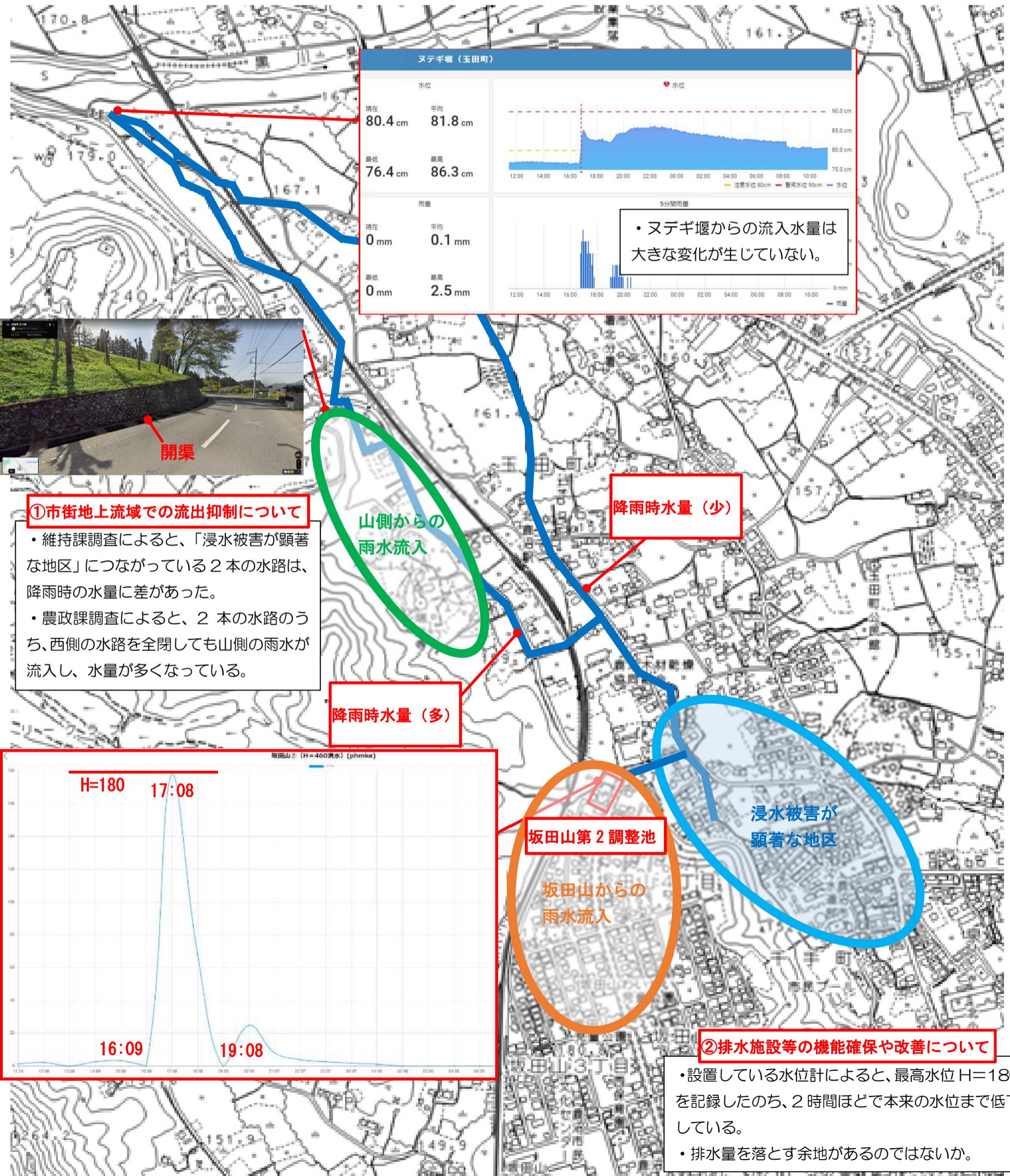
7/10 (月) 短時間強雨時の雨量

雨量グラフ (県)鹿沼土木雨量観測局 (鹿沼市今宮町)



雨量データ (県)鹿沼土木雨量観測局 (鹿沼市今宮町)

日時	14:30	15:00	15:30	16:00	16:30	17:00	17:30	18:00	18:30	19:00	19:30	20:00
30分雨量 (mm)	0	0	0	0	0	27	2	0	0	0	3	0
総雨量 (mm)	0	0	0	0	0	27	29	29	29	29	32	32



①市街地上流域での流出抑制について

- ・維持課調査によると、「浸水被害が顕著な地区」につながっている2本の水路は、降雨時の水量に差があった。
- ・農政課調査によると、2本の水路のうち、西側の水路を全閉しても山側の雨水が流入し、水量が多くなっている。

降雨時水量 (多)

降雨時水量 (少)

山側からの雨水流入

坂田山第2調整池

坂田山からの雨水流入

浸水被害が顕著な地区

②排水施設等の機能確保や改善について

- ・設置している水位計によると、最高水位 H=180 を記録したのち、2時間ほどで本来の水位まで低下している。
- ・排水量を落とす余地があるのではないか。

