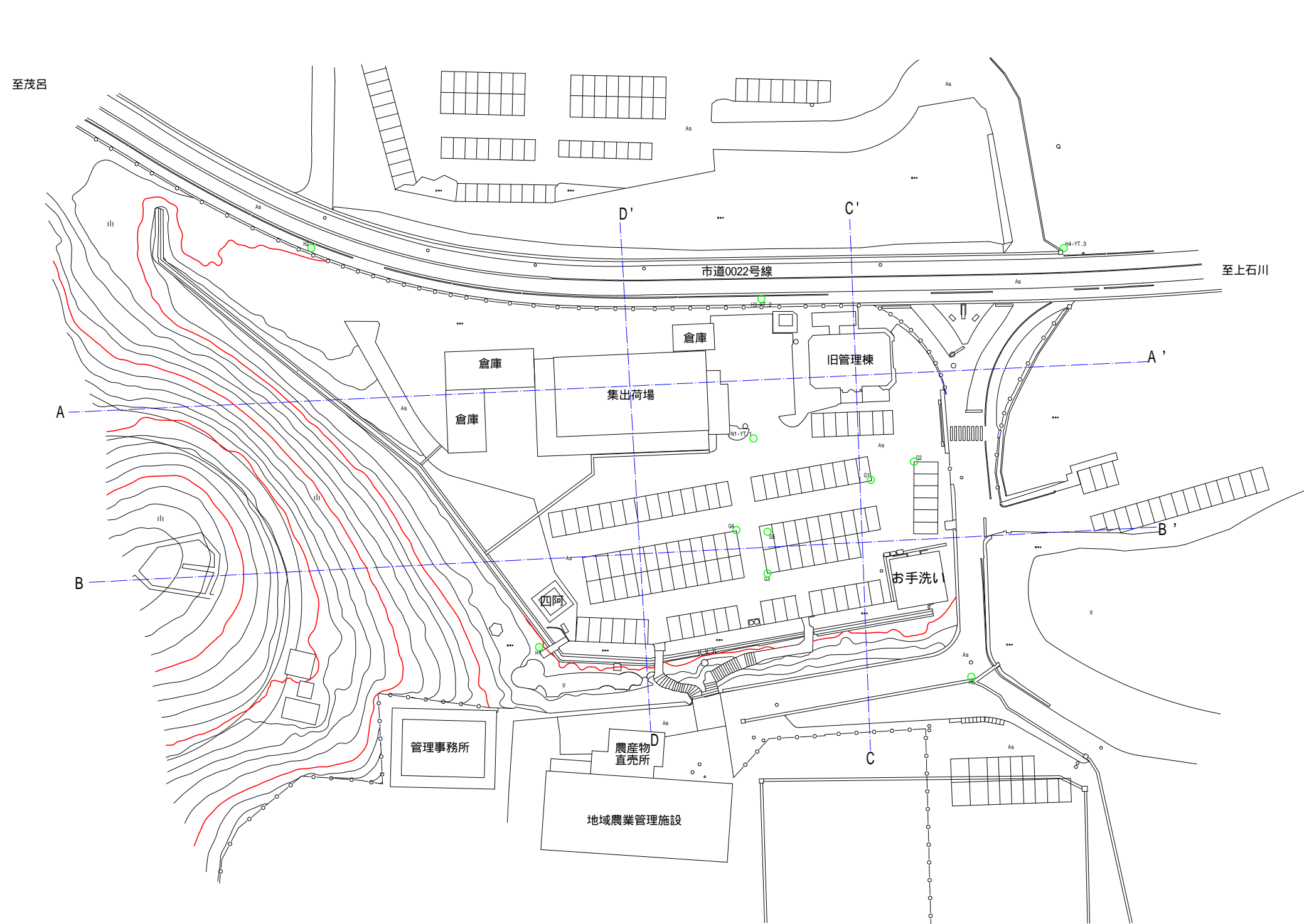


# 鹿沼市花木センター 現況平面図 S=1:500

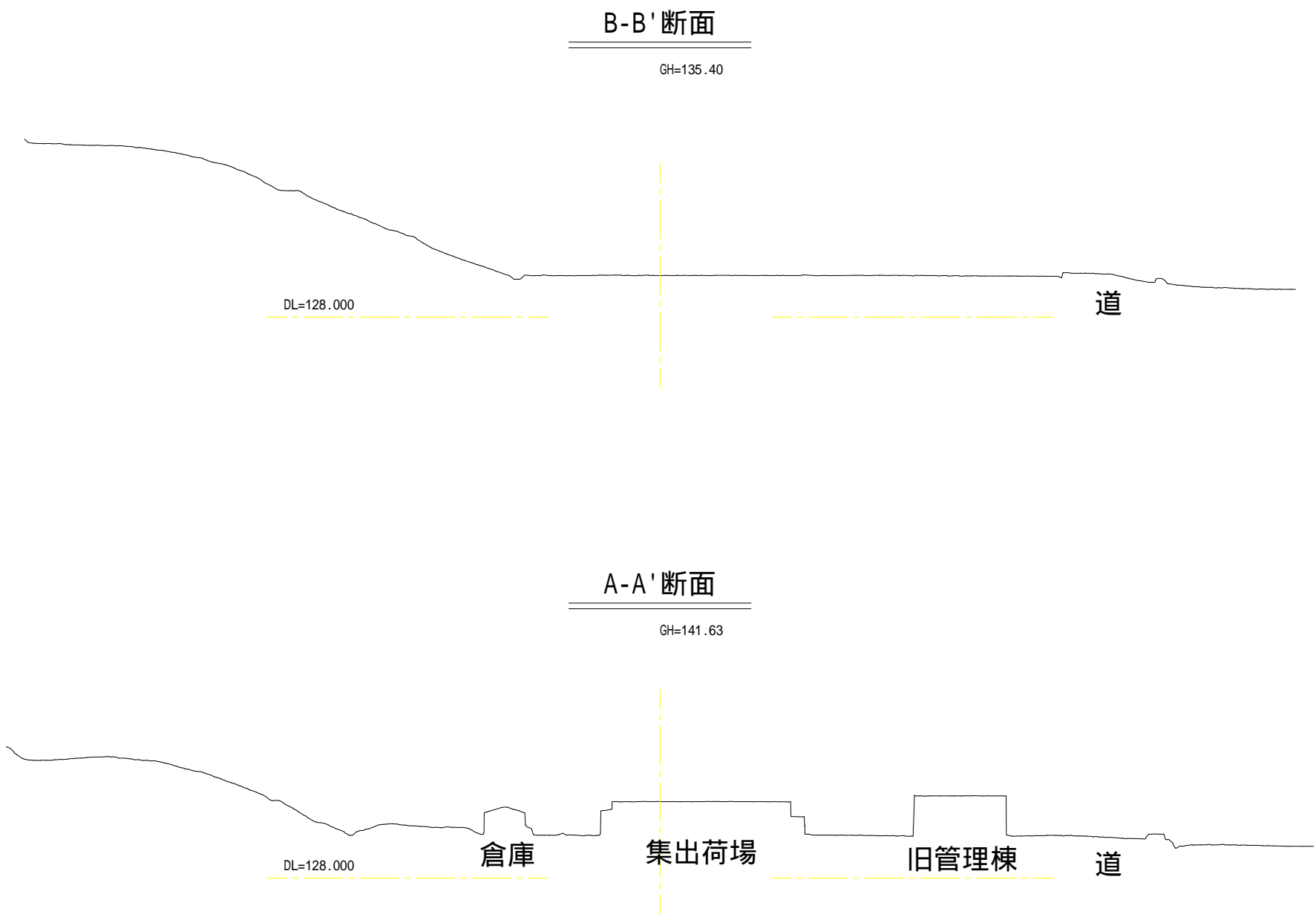


工事名	鹿沼市茂呂地内		
図面名	平面図		
作成年月日	令和7年 月 日		
縮尺	S=1:500	図面番号	1/1
会社名	株式会社 安田測量		
発注機関	鹿沼市地域課題対策課		

この図面はA1サイズをA3サイズに縮小しています。(A3 S=1:1000)

参考断面図-1

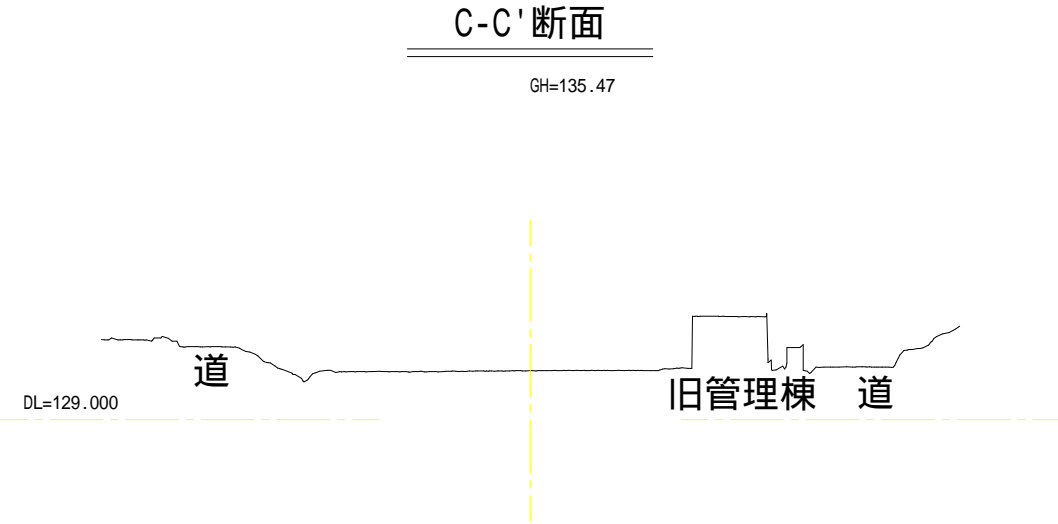
A3 S=1:1000



工 事 名	鹿 沼 市 茂 呂 地 内		
図 面 名	参 考 断 面 図 - 1		
作成年月日	令 和 7 年    月    日		
縮    尺	S=1:1000	図面番号	1 / 2
会 社 名	株 式 会 社   安 田 測 量		
発注機関	鹿 沼 市 地 域 課 題 対 策 課		

参考断面図-2

A3 S=1:1000



工 事 名	鹿 沼 市 茂 呂 地 内		
図 面 名	参 考 断 面 図 - 2		
作成年月日	令 和 7 年    月    日		
縮    尺	S=1:1000	図面番号	2 / 2
会 社 名	株 式 会 社   安 田 測 量		
発注機関	鹿 沼 市 地 域 課 題 対 策 課		