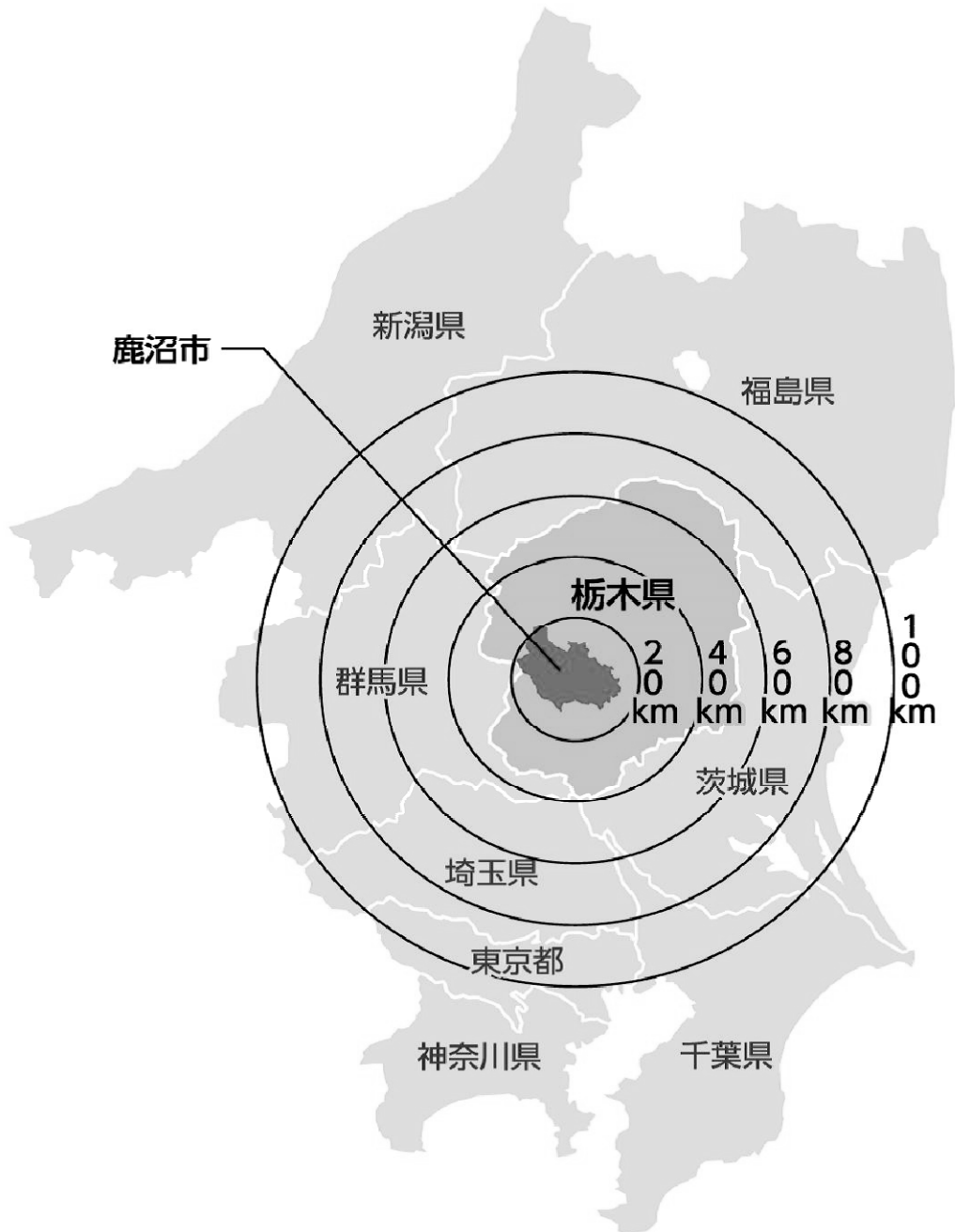
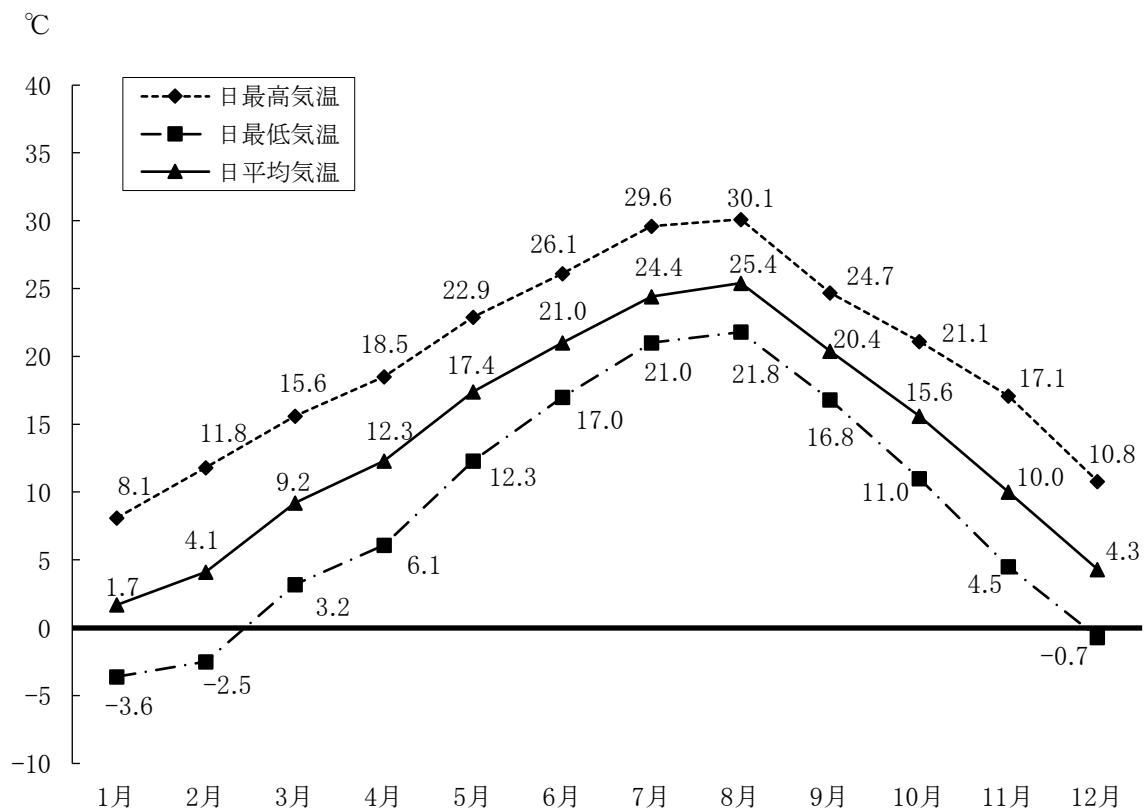


# 1 土地・気象

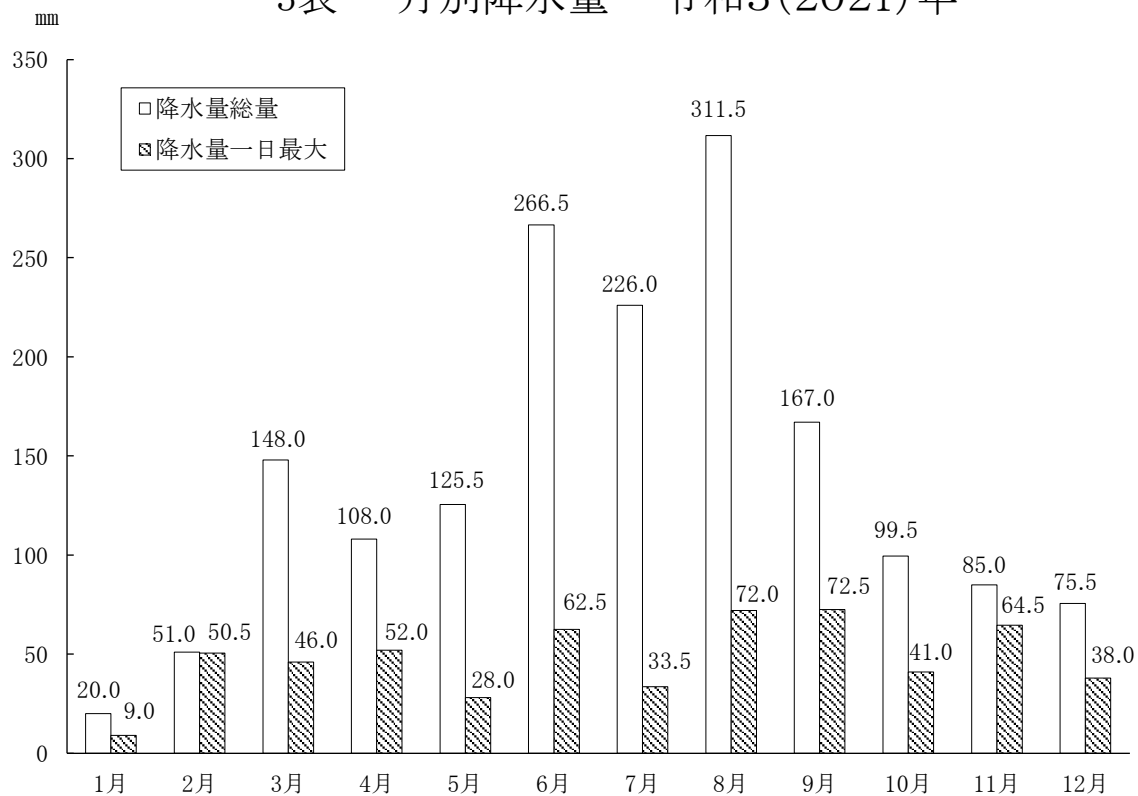
1表 鹿沼市位置図



2表 月別平均気温 - 令和3(2021)年-



3表 月別降水量 - 令和3(2021)年-

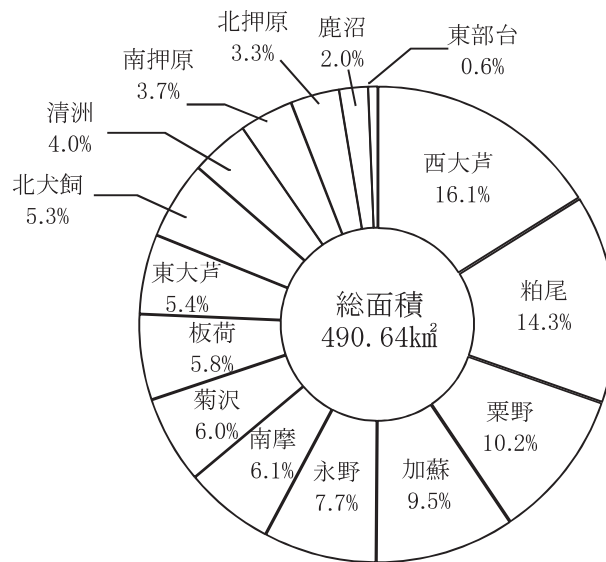


# 1-1 市域の変遷

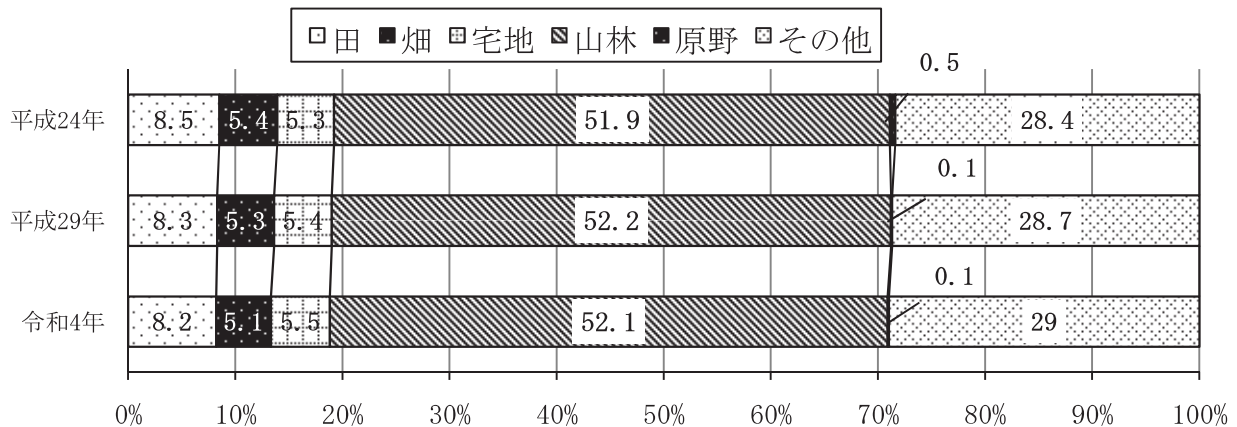
(単位:ha)

年 月 日	合 併 町 村 名 等	総 面 積
昭和23年10月10日	市制施行	964
昭和29年10月1日	鹿沼市、東大芦村、菊沢村、板荷村、北押原村、西大芦村、加蘇村、北犬飼村が合体合併	26,359
昭和30年7月28日	南摩村編入合併	29,338
昭和30年8月10日	南押原村編入合併	31,144
昭和32年4月1日	宇都宮市古賀志町の一部編入合併	31,177
昭和43年4月1日	加蘇境沢地区栗野町へ	31,174
平成元年11月10日	国土地理院の測量成果公告による	31,330
平成18年1月1日	栗野町編入合併	49,062
平成26年10月1日	国土地理院の面積計測方法の変更による (平成27年3月6日公表)	49,064

4表 地区別面積の状況



5表 地目別利用状況



令和4年1月1日現在

6表 位置と面積



(注) 測量誤差により地区面積の総和と総面積の数値は一致しない

1-2 位置と面積

(令和4年1月1日現在)

市役所の位置	今宮町1688-1		東経 139度44分53秒	北緯 36度33分49秒
面積	490.64km <sup>2</sup> (49,064ha)		東西 32.97km	南北 28.17km
地域	経度	極東	深津	東経 139度50分08秒
		極西	上粕尾	東経 139度28分02秒
	緯度	極南	下永野	北緯 36度27分29秒
		極北	草久	北緯 36度42分43秒
海拔	148.8m			

# 1-3 町 別

(単位:ha)

地区	町 名	市街化区域	市街化調整区域	全 域	地区	町 名	市街化区域	市街化調整区域	全 域
鹿	<b>沼 地 区</b>	<b>634</b>	<b>332</b>	<b>966</b>	菊	<b>沢 地 区</b>	<b>235</b>	<b>2,689</b>	<b>2,924</b>
	御成橋町1丁目	11	1	12		玉 田 町	44	257	301
	御成橋町2丁目	36	6	42		見 野 町		269	269
	泉 町	17		17		下 遠 部 町		255	255
	睦 町	14		14		富 岡 町		419	419
	戸 張 町	9		9		武 子 町	4	435	439
	千 手 町	13	14	27		下 武 子 町	40	26	66
	上 材 木 町	12		12		古 賀 志 町		33	33
	天 神 町	4		4		高 谷 町		86	86
	久 保 町	3		3		仁 神 堂 町	10	43	53
	銀 座 1 丁 目	1		1		栃 窪 町		352	352
	銀 座 2 丁 目	1		1		千 渡 町	137	514	651
	今 宮 町	16		16		<b>東 大 芦 地 区</b>	<b>5</b>	<b>947</b>	<b>2,659</b>
	仲 町	3		3		酒 野 谷 町		265	265
	麻 苧 町	5		5		下 日 向 町		141	141
	石 橋 町	2		2		上 日 向 町	5	189	194
	下 材 木 町	2		2		深 岩 田 町		126	126
	寺 町	5		5		笹 原 町		226	226
	蓬 萊 町	5		5		下 沢 田 町			576
	三 幸 町	7		7		引 田 町			1,131
	鳥 居 跡 町	19		19		<b>北 押 原 地 区</b>	<b>222</b>	<b>1,405</b>	<b>1,627</b>
	万 町	22		22		村 井 町	41	200	241
	文 化 橋 町	6		6		上 殿 町	78	198	276
	朝 日 町	14		14		縦 山 町	88	201	289
	上 田 町	7		7		塩 山 町		356	356
	末 広 町	3		3		奈 佐 原 町	15	52	67
	東 末 広 町	7		7		日 光 奈 良 部 町		155	155
	中 田 町	4		4		下 奈 良 部 町		101	101
	下 横 町	1		1		上 奈 良 部 町		113	113
	下 田 町 1 丁 目	18		18		み な み 町		29	29
下 田 町 2 丁 目	8		8	<b>板 荷 地 区</b>			<b>2,853</b>		
貝 島 町	79		79	板 荷 町			2,853		
上 野 町	57		57	<b>西 大 芦 地 区</b>			<b>7,903</b>		
府 所 町	22		22	下 大 久 保 町			383		
府 中 町	20		20	上 大 久 保 町			522		
府 所 本 町	9		9	草 久 保 町			6,998		
西 鹿 沼 町	37	119	156	<b>加 蘇 地 区</b>			<b>4,669</b>		
日 吉 町	74	119	193	野 尻 園 町			173		
花 岡 町	22	73	95	加 久 我 町			1,061		
坂 田 山 1 丁 目	8		8	下 久 我 町			700		
坂 田 山 2 丁 目	12		12	上 久 我 町			2,735		
坂 田 山 3 丁 目	11		11						
坂 田 山 4 丁 目	8		8						

資料:都市建設部調(国土地理院「令和3年全国都道府県市区町村別面積調」)

(注) 測量誤差により内訳面積の総和と総面積の数値は一致しない

# 面積

(令和4年10月1日現在)

地区	町名	市街化区域	市街化調整区域	全域	地区	町名	市街化区域	市街化調整区域	全域
北	犬飼地区	552.3	2,059.7	2,612	栗野地区 粕尾地区 永野地区 清洲地区	野地			5,015
	上石川	59	573	632		口栗野			1,048
	茂呂	248	473	721		中栗野			1,138
	白桑田		178	178		入栗野			2,609
	深津	35.3	378.7	414		柏木			220
	下石川	30	230	260		粕尾地区			6,994
	池ノ森		190	190		下粕尾			954
	さつき町	133		133		中粕尾			2,360
	流通センター	47		47		上粕尾			3,680
	松原1丁目		8	8		永野地区			3,774
	松原2丁目		9	9		下永野			660
	松原3丁目		11	11		上永野			3,114
	松原4丁目		9	9		清洲地区			1,949
	東	部台地区	309			309	久野		
晃望台		9		9	深野			820	
東町1丁目		19		19	北半			493	
東町2丁目		13		13					
東町3丁目		22		22					
幸町1丁目		24		24					
幸町2丁目		23		23					
緑町1丁目		23		23					
緑町2丁目		18		18					
緑町3丁目		23		23					
西茂呂1丁目		13		13					
西茂呂2丁目		14		14					
西茂呂3丁目		31		31					
西茂呂4丁目		22		22					
栄町1丁目	19		19						
栄町2丁目	13		13						
栄町3丁目	23		23						
南	摩地区			3,002					
	佐目町			54					
	油田町			136					
	下南摩町			267					
	西沢町			528					
	上南摩町			1,987					
	旭が丘			30					
南	押原地区	35	1,771	1,806					
	榆木町	34	236	270					
	磯町		256	256					
	野沢町		101	101					
	亀和田町		190	190					
	北赤塚町		192	192					
	藤江町		436	436					
	南上野町		261	261					
	大和田町	1	99	100					
					合計		1,992.3	9,203.7	49,064

# 1-4 地 価 公 示

(単位:円/㎡)

所 在 地	公 示 価 格			対 比	
	令 和 2 年	令 和 3 年	令 和 4 年	3 / 2 年	4 / 3 年
泉町字御所前2442番5	26,400	26,100	<b>25,800</b>	98.9	98.9
日吉町字火打沢667番9	31,100	30,600	<b>30,200</b>	98.4	98.7
縦山町字上原303番31	22,300	21,500	<b>20,800</b>	96.4	96.7
楡木町字西前999番18	30,700	30,000	<b>29,400</b>	97.7	98.0
下田町1丁目字下田町裏1026番4	25,800	25,000	<b>24,300</b>	96.9	97.2
緑町1丁目31番(緑町1-1-9)	36,800	36,200	<b>35,700</b>	98.4	98.6
上野町字中上野76番3	37,900	37,400	<b>37,000</b>	98.7	98.9
幸町2丁目108番(幸町2-4-12)	27,600	27,200	<b>26,900</b>	98.6	98.9
府所町字中川原140番3	30,700	30,100	<b>29,700</b>	98.0	98.7
西茂呂3丁目41番3外	36,600	35,900	<b>35,400</b>	98.1	98.6
睦町字川西城下326番10	43,200	42,500	<b>42,000</b>	98.4	98.8
村井町字神田165番6	37,500	36,700	<b>36,100</b>	97.9	98.4
今宮町字根古屋1623番4	31,100	30,300	<b>29,700</b>	97.4	98.0
口栗野字横町1664番7外	12,800	12,500	<b>12,200</b>	97.7	97.6
御成橋町2丁目字上上野2148番23	18,800	18,000	<b>17,300</b>	95.7	96.1
深程字宮前1669番5	25,900	25,400	<b>24,900</b>	98.1	98.0
貝島町字南の場835番6外	14,000	13,500	<b>13,100</b>	96.4	97.0
上奈良部町字欠附90番2	33,500	32,600	<b>31,900</b>	97.3	97.9
松原3丁目182番	13,500	13,300	<b>13,100</b>	98.5	98.5
酒野谷字新田797番2外	33,600	32,800	<b>32,300</b>	97.6	98.5
上田町字文化橋西2335番6	14,600	14,300	<b>14,000</b>	97.9	97.9
石橋町字西石橋町1543番1	41,500	40,800	<b>40,500</b>	98.3	99.3
蓬莱町字鳥居跡1012番1外	45,700	44,700	<b>44,000</b>	97.8	98.4
東町3丁目197番(東町3-4-12)	52,200	50,900	<b>50,000</b>	97.5	98.2
武子字結城道東634番3	45,200	44,800	<b>44,500</b>	99.1	99.3
花岡町字小藪川6番1(新鹿沼駅西40街区3-1)	40,000	39,400	<b>39,000</b>	98.5	99.0
栄町1丁目35番9	48,600	48,300	<b>48,200</b>	99.4	99.8
さつき町7番3	15,800	15,900	<b>16,100</b>	100.6	101.3

資料:都市建設部建設監理課調(地価公示価格一覧表)



# 価 格

(令和4年1月1日現在)

標準地周辺の土地の利用の現況	
中小規模一般住宅の建ち並ぶ既成住宅地域	調整区域(60、200)
一般住宅が建ち並ぶ高台の分譲住宅地域	1住居(60、200)
中規模一般住宅が見られる住宅地域	1中専(60、200)
一般住宅が建ち並ぶ駅に近い住宅地域	1住居(60、200)
中小規模の一般住宅が密集する既成住宅地域	1住居(60、200)
住宅、駐車場等が混在する幹線背後の住宅地域	1住居(60、200)
一般住宅が建ち並ぶ中に農地が介在する住宅地域	1住居(60、200)
一般住宅の中にアパートが見られる住宅地域	1住居(60、200)
住宅、アパート、工場等が混在する既成住宅地域	2中専(60、200)
一般住宅が多い区画整然とした住宅地域	1住居(60、200)
中規模一般住宅が建ち並ぶ住宅地域	1低専(50、80)
小規模一般住宅が建ち並ぶ住宅地域	1住居(60、200)
一般住宅に店舗兼住宅が混在する既成住宅地域	1住居(60、200)
一般住宅、店舗等が混在する県道沿いの住宅地域	調整区域(60、200)
中規模一般住宅が多い郊外の閑静な新興住宅地域	都市計画区域 1住居(60、200)
一般住宅が多い県道背後の既成住宅地域	1住居(60、200)
中規模一般住宅が建ち並ぶ住宅地域	都市計画区域(60、200)
農家住宅、一般住宅が混在する住宅地域	1住居(60、200)
一般住宅が建ち並ぶ区画整然とした住宅地域	調整区域(60、200)
農家住宅が散在する農村地帯の住宅地域	1住居(60、200)
店舗、事業所等が建ち並ぶ国道沿いの商業地域	調整区域(60、200)
小規模店舗に金融機関も混在する既成の商業地域	2中専(60、200)
小売店舗、飲食店等が多い駅前の商業地域	商業(80、400) 準防
中規模店舗、事業所等が建ち並ぶ路線商業地域	商業(80、400) 準防
農家住宅のほか小規模工場が見られる住宅地域	近商(80、200) 準防
一般住宅、アパートが見られる新興住宅地域	準工(60、200)
低層店舗が増えつつある路線商業地域	2住居(60、200)
大中規模工場が建ち並ぶ工業団地	工専(60、200)

## 1-5 地 価 調 査

(単位:円/㎡)

所 在 地	調 査 価 格			対 比	
	令 和 2 年	令 和 3 年	令 和 4 年	3 / 2 年	4 / 3 年
坂田山3丁目10番	24,000	23,500	<b>22,900</b>	97.9	97.4
縦山町字郷中616番19	27,000	26,400	<b>25,700</b>	97.8	97.3
府所町字中川原140番3	36,200	35,700	<b>35,300</b>	98.6	98.9
奈佐原町字穂並町336番1	23,100	22,600	<b>22,100</b>	97.8	97.8
貝島町5035番17	44,500	44,300	<b>44,000</b>	99.6	99.3
千渡字弥吾妻1010番4	29,700	29,500	<b>29,700</b>	99.3	100.7
西鹿沼町字塚越1248番8	23,600	23,100	<b>22,500</b>	97.9	97.4
上殿町字金山516番9外	30,600	30,200	<b>29,900</b>	98.7	99.0
北半田字沢1271番8外	14,700	14,200	<b>13,900</b>	96.6	97.9
東町1丁目213番(東町1-7-12)	32,800	32,600	<b>32,800</b>	99.4	100.6
千手町字千手脇2544番6	-	-	<b>23,300</b>	-	-
下粕尾字宮沢687番3外	8,550	8,500	<b>8,400</b>	99.4	98.8
茂呂字極瀬244番18	23,300	23,000	<b>22,700</b>	98.7	98.7
上石川字上赤羽根1722番3外	16,200	16,000	<b>15,600</b>	98.8	97.5
武子字結城道東539番47	28,600	28,200	<b>27,700</b>	98.6	98.2
磯町字久根合477番1	17,200	16,800	<b>16,300</b>	97.7	97.0
千渡字弥吾妻961番1	13,000	12,700	<b>12,700</b>	97.7	100.0
石橋町字西石橋町1543番1	51,400	50,300	<b>49,400</b>	97.9	98.2
中田町字西中田町1261番3	46,100	45,200	<b>44,400</b>	98.0	98.2
西茂呂3丁目55番3	-	-	<b>40,000</b>	-	-
西茂呂2丁目1番6外	56,900	55,900	<b>54,900</b>	98.2	98.2
茂呂字北野2467番2	17,600	17,600	<b>17,600</b>	100.0	100.0

資料:都市建設部建設監理課調(地価調査価格一覧表)

# 結 果

(令和4年7月1日現在)

基準地周辺の土地の利用の現況	基準地に係る都市計画法その他の法令の制限で主要なもの
中小規模住宅が建ち並ぶ区画整然とした住宅地域	1低専(40、60)
一般住宅の建ち並ぶ縦山駅周辺の住宅地域	1住居(60、200)
住宅、アパート、工場等が混在する既成住宅地域	1住居(60、200)
国道沿いに、一般住宅、農家住宅のほか店舗も散見される住宅地域	1住居(60、200)
戸建住宅、共同住宅が存する区画整然とした住宅地域	2中専(60、200)
農地の残る中に小規模分譲住宅地やアパートの見られる住宅地域	1中専(60、200)
市街地外縁部に一般住宅が建ち並ぶやや街路条件の劣る住宅地域	1住居(60、200)
農地の中に中小規模の一般住宅が散在する住宅地域	1低専(40、60)
一般住宅の中に空地等が見られる高台の分譲住宅地域	都市計画区域(60、200)
一般住宅、市営住宅等が建ち並ぶ住宅地域	1住居(60、200)
一般住宅が多く、比較的市街地に近接した住宅地域	1住居(60、200)
農家住宅、一般住宅等が見られる県道沿いの住宅地域	都市計画区域(60、200)
一般住宅、事業所等の中に農地が見られる住宅地域	準工(60、200)
農家住宅、事業所の中に農地が介在する住宅地域	調整区域(60、200)
一般住宅が建ち並ぶ郊外の分譲住宅地域	調整区域(60、200)
国道沿いに一般住宅、農家住宅等の混在する住宅地域	調整区域(60、200)
農地の中に一般住宅、共同住宅等が建ちつつある宅地見込地地域	1中専(60、200)
小規模店舗に金融機関も混在する既成の商業地域	商業(80、400)準防
小売店舗、事務所が建ち並ぶ商業地域	商業(80、400)準防
低層店舗等に住宅が介在する路線商業地域	準工(60、200)
中小規模の小売店舗が建ち並ぶ区画整理済みの路線商業地域	2住居(60、200)
中小規模の工場が建ち並ぶ工業団地	工業(60、200)

## 1-6 地 目 別

(単位:km<sup>2</sup>)

地 目	平成29年		平成30年		平成31年	
	実 数	構 成 比	実 数	構 成 比	実 数	構 成 比
総 数	490.64	100.0	490.64	100.0	490.64	100.0
田	40.92	8.3	40.77	8.3	40.70	8.3
畑	25.86	5.3	25.64	5.2	25.49	5.2
宅 地	26.36	5.4	26.63	5.4	26.74	5.5
山 林	255.99	52.2	255.96	52.2	255.86	52.1
原 野	0.37	0.1	0.35	0.1	0.35	0.1
そ の 他	141.14	28.7	141.29	28.8	141.50	28.8

資料:行政経営部調(土地地目別集計表)

## 1-7 農 地 転

(単位:件・㎡)

年 次	4 条				5	
	許 可 ( 調 整 区 域 等 )		届 出 ( 市 街 化 区 域 )		許 可	
	件 数	面 積	件 数	面 積	件 数	面 積
平 成 29 年	12	13,239	21	14,637	108	204,513
30	9	7,456	31	31,491	98	183,806
令 和 元	10	8,320	24	30,422	94	201,519
2	20	39,220	26	17,396	131	249,529
令 和 3 年	7	<b>3,083</b>	<b>37</b>	<b>33,104</b>	<b>106</b>	<b>223,251</b>
鹿 沼	0	0	12	5,722	4	6,068
菊 沢	1	283	7	10,689	19	58,658
東 大 芦	0	0	0	0	3	9,714
北 押 原	1	241	2	700	12	20,973
板 荷	0	0	0	0	10	13,561
西 大 芦	0	0	0	0	4	6,132
加 蘇	0	0	0	0	1	283
北 犬 飼	1	845	12	14,631	10	17,401
東 部 台	0	0	4	1,362	0	0
南 摩	0	0	0	0	13	18,236
南 押 原	2	1,176	0	0	12	31,141
栗 野	0	0	0	0	4	4,518
粕 尾	2	538	0	0	6	9,780
永 野	0	0	0	0	1	835
清 洲	0	0	0	0	7	25,951

資料:鹿沼市農業委員会調

(注) 件数及び面積は、許可:許可年月日、届出:受理年月日より集計

# 土地面積

(各年1月1日現在)

令和2年		令和3年		令和4年	
実数	構成比	実数	構成比	実数	構成比
490.64	100.0	490.64	100.0	490.64	100.0
40.59	8.3	40.50	8.3	40.41	8.2
25.40	5.2	25.20	5.1	25.06	5.1
26.82	5.5	26.95	5.5	27.07	5.5
255.79	52.1	255.74	52.1	255.57	52.1
0.35	0.1	0.35	0.1	0.35	0.1
141.69	28.8	141.90	28.9	142.18	29.0

# 用 状 況

(各年度中)

条		計			
届 出		4 条		5 条	
件 数	面 積	件 数	面 積	件 数	面 積
138	172,680	33	27,876	246	377,193
145	119,030	40	38,947	243	302,835
115	82,407	34	38,742	209	283,926
131	103,197	46	56,616	157	266,925
<b>172</b>	<b>165,611</b>	<b>40</b>	<b>34,825</b>	<b>278</b>	<b>283,926</b>
41	19,761	12	5,722	45	21,063
50	49,984	8	10,972	69	39,530
0	0	0	0	3	18,061
22	9,763	3	941	34	26,535
0	0	0	0	10	2,628
0	0	0	0	4	6,958
0	0	0	0	1	4,649
19	56,637	13	15,476	29	68,390
33	27,309	0	0	33	6,419
0	0	0	0	13	7,942
7	2,157	2	1,176	19	19,234
0	0	0	0	4	8,896
0	0	2	538	6	5,452
0	0	0	0	1	510
0	0	0	0	7	47,659

# 1-8 気 象

年 次	降 水 量 (mm)								平 均		
	総 量	最 大				日降水量階級別日数					
		日最大降水量	起 日	1時間最大降水量	起 日	1.0 mm 以上	10.0 mm 以上	30.0 mm 以上	日最高気温の月平均	日最低気温の月平均	日平均気温の月平均
平成28年	1,680.5	121.0	8月22日	71.5	8月4日	113	47	17	19.5	9.1	13.9
29	1,565.0	92.5	10月23日	42.5	8月1日	113	50	15	19.0	8.3	13.1
30	1,360.0	103.5	8月6日	52.0	8月6日	96	41	13	20.2	9.3	14.3
令和元	2,225.0	370.0	10月12日	70.0	6月18日	115	51	19	19.7	9.0	13.9
2	1,550.0	113.5	4月18日	56.5	6月11日	118	45	14	19.7	9.3	14.0
<b>令和3年</b>	<b>1,683.5</b>	<b>72.5</b>	<b>9月18日</b>	<b>38.0</b>	<b>6月25日</b>	<b>105</b>	<b>51</b>	<b>20</b>	<b>19.7</b>	<b>8.9</b>	<b>13.8</b>
3年1月	20.0	9.0	23	1.5	24	3	0	0	8.1	-3.6	1.7
2月	51.0	50.5	15	12.5	15	1	1	1	11.8	-2.5	4.1
3月	148.0	46.0	13	8.5	13	8	5	2	15.6	3.2	9.2
4月	108.0	52.0	17	18.0	18	9	2	2	18.5	6.1	12.3
5月	125.5	28.0	31	15.5	31	12	5	0	22.9	12.3	17.4
6月	266.5	62.5	4	38.0	25	12	8	4	26.1	17.0	21.0
7月	226.0	33.5	28	33.0	28	19	9	1	29.6	21.0	24.4
8月	311.5	72.0	13	35.5	7	14	8	5	30.1	21.8	25.4
9月	167.0	72.5	18	17.5	4	11	4	2	24.7	16.8	20.4
10月	99.5	41.0	1	8.0	1	8	4	1	21.1	11.0	15.6
11月	85.0	64.5	9	13.0	9	4	2	1	17.1	4.5	10.0
12月	75.5	38.0	1	11.5	1	4	3	1	10.8	-0.7	4.3

資料: 気象庁「気象統計情報」より 観測、見野

(注1) 「」印は準正常値。統計を行う資料が許容範囲で欠けている場合を示す

(注2) ※印は観測場所を移転した場合、観測装置を変更した場合または観測の時間間隔を変更した場合に、その前後のデータが均質でないことを示す

(注3) 2021年3月2日より、アメダスの日照時間は「推計気象分布(日照時間)」から得る推計値となったため、日照計による観測値と単純比較できない

# 概 況

(各年中)

気 温 (°C)						風 速 (m/s)				日 照 時 間
極 値						平 均	最 大			
日 最 高 気 温		日 最 低 気 温		階 級 別 日 数			風 向			
起 日		起 日		(最高) 25°C 以 上	(最低) 0°C 未 満			起 日		
36.5	8月9日	-6.9	1月25日	112	85	1.6	10.4	西	1月24日	1,938.3
34.4	8月9日	-7.0	2月11日	110	108	1.8	11.6	北	10月23日	2,021.7
36.8	7月23日	-9.4	1月23日	126	84	1.9	15.2	南南東	10月1日	2,152.5
36.5	8月7日	-6.7	2月10日	115	94	1.8	12.2	西北西	12月12日	1,995.8
37.1	8月11日	-7.7	2月7日	107	70	1.8	13.0	西北西	3月20日	1,920.7
35.2	7月19日	-8.8	1月9日	107	82	1.9	12.0)	南西	1月7日	2,125.6
16.4	27	-8.8	9	0	27	2.0)	12.0)	南西	7	185.0
21.6	21	-6.0	9	0	24	2.6	11.2	西北西	23	242.2※
22.9	29	-2.8	11	0	7	2.0	8.7	北	2	197.2)
24.9	20	-0.8	10	0	1	2.2	10.9	西	18	221.8
27.9	25	5.5	3	11	0	1.8	9.5	西北西	10	145.0
30.9	9	13.8	1	24	0	1.7	7.0	南東	9	132.2
35.2	19	18.3	12	26	0	1.5	7.2	北東	28	152.3
35.0	5	17.5	15	26	0	1.7	9.8	西	10	135.2
31.1	23	13.1	20	13	0	1.5	5.6	東南東	15	111.7
28.6	8	3.1	24	7	0	1.7	8.7	西	20	167.0
21.0	2	-1.8	29	0	4	1.8	7.5	西南西	10	216.8
19.0	1	-6.0	27	0	19	2.0	9.3	北	17	219.2