1:2,500

かぬま（中粕尾北）８４

鹿　　沼　（　中　粕　尾　北　）

令和四年三月作成

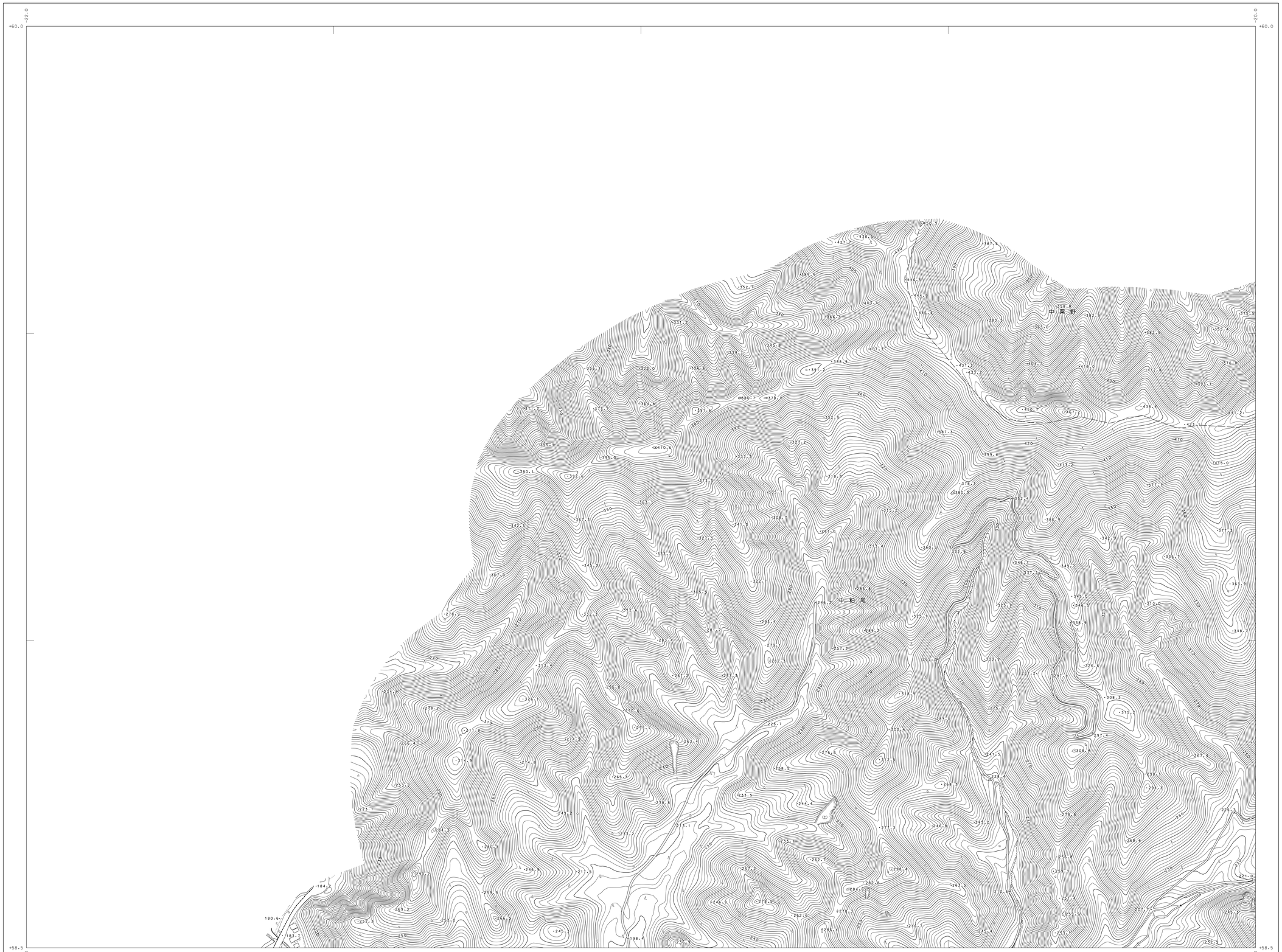

８４（中粕尾北）

	８４（中粕尾北）	７９（中粕尾北）（黒磯宮）
８８（中粕尾西）（西那宮）	８５（中粕尾西）	８０（中粕尾東）

記　号





座標系は平成１４年国土交通省告示第９号の規定による第ＩＸ座標系
投影は横メルカトル図法
図郭に表示してある座標値は千Ｄメートル単位
方眼は０．５キロメートル間隔
高さの基準は東京湾の平均海面
等高線の間隔は２メートル
平面直角座標値は世界測地系２０１１による

平成21年　測量
令和4年　修正

撮影　令和2年　1月
現調　令和3年　10月
数値図化　令和3年　11月

1:2,500

0　50　100　200　300　400　500m

「この測量成果は、国土地理院長の承認を得て同院所管の測量成果を使用して得たものである　（承認番号）平20関公第572号」

「この測量成果は、国土地理院長の助言を受けて得たものである（助言番号）令3関公第366号」

計画機関　鹿沼市
作業機関　国際航業株式会社

09ID042