

多国语言版 鹿沼市防灾风险图的解说和图例

致各位外国籍的居民们

为了住在本市外国籍人士的防灾对策，关于「鹿沼市防灾风险图」的解说和图解，制作了多国语言版。请参考使用。
「鹿沼市防灾风险图」除了可在市政府及各交流中心内取得，也可在鹿沼市的主页上进行确认。

鹿沼市的主页



鹿沼市防灾风险图该怎么看呢？

洪水预测浸水区域		泥沙灾害警戒区域		
	5.0~10.0m	警戒区域 泥沙灾害		发生土石流、悬崖塌陷、土崩的时候，有可能危害到生命或身体的区域
	3.0~5.0m			
	0.5~3.0m			
	0.0~0.5m			
		特别警戒区域 泥沙灾害		发生土石流、悬崖塌陷的时候，建筑物损坏，并有可能危害到生命或身体的区域
	可能因河水而使房屋倒塌的区域			

地图的图例		指定紧急避难场所		市政府
		民间设施避难场所		县道和地方的干线道路
		需关怀照顾者所使用的设施		国道
		确认河水量的场所		消防署和分署
		大雨时禁止通行的地方		警察署和派出所
		以前被洪水侵袭过的地方		邮局

● 多国语言的灾害信息可从这里取得

得知鹿沼市避难所的设置和拥挤状况的网站
<https://kanuma.hinanjo.dmacs.jp>



鹿沼市灾害信息使用电子邮件的注册方式
cn-bousai.kanuma-city@raid3n3.ktaiwork.jp
请发送空白邮件后进行注册。




ハザードマップの見方／場所（地域）の確認

外国籍のみなさんへ









鹿沼市に住んでいる外国籍の人のために、外国語で「鹿沼市防災ハザードマップ」の見方を作りました。防災対策<災害の被害を少なくする>に、ぜひ使ってください。













「鹿沼市防災ハザードマップ」は、市役所やコミュニティセンターでもらえます。鹿沼市ホームページでも見ることができます。

鹿沼市ホームページ





ハザードマップの見方

洪水のときの水の高さ	土砂災害が起きたとき被害を受けるところ		
 5.0~10.0m  3.0~5.0m  0.5~3.0m  0.0~0.5m	<p>【注意する場所】</p> <p>警戒区域</p>		<p>土石流、がけ崩れ、地すべりがあった時に、人が死んだりけがをするかもしれない場所</p>
 <p>標準</p> <p>5.0m</p> <p>3.0m</p> <p>0.5m</p>	<p>【特別注意する場所】</p> <p>特別警戒区域</p>		<p>土石流、がけ崩れ、地すべりがあった時に、建物が壊れて、人が死んだりけがをするかもしれない場所</p>
 <p>川の水で家が壊れるかもしれない場所</p>			

<p>マップ凡例</p> <p><地図の中の図の説明></p>	<p> No. 避難所（にげる場所）</p>	<p> 市役所</p>
	<p> No. お店の避難所（にげる場所）</p>	<p> 375 県道・主要地方道</p>
<p> No. 要配慮者利用施設（助けが必要な人がいます）</p>	<p> 145 国道</p>	
<p> 水 川の水量を確認（チェック）する場所</p>	<p> 消 消防署・分団</p>	
<p> No. アンダーパス（低い道路）</p>	<p> 警察署・駐在所</p>	
<p> 2015年・2019年に水が来た場所</p>	<p> 郵便局</p>	

●多言語の災害情報はここ↓で 知ることができます。

<p>避難所の様子</p> <p>https://kanuma.hinanjo.dmacs.jp</p>		<p>鹿沼市防災情報メール登録</p> <p>ei-bousai.kanuma-city@raidan3.ktaiwork.jpに</p> <p>文は何も書かないで、メールを送って、登録してください。</p>	
--	---	---	---