

**Versão multilíngue Mapa de Riscos e Prevenção de Desastres da Cidade de Kanuma Guia de como visualizar e utilizar**

Aos moradores estrangeiros,

Criamos uma versão multilíngue do "Mapa de Prevenção de Desastres da Cidade de Kanuma" e explicações sobre medidas de prevenção de desastres para cidadãos estrangeiros que vivem na cidade.

Esperamos que lhe seja útil. O "Mapa de Riscos de Prevenção de Desastres da Cidade de Kanuma" está disponível na prefeitura e em cada centro comunitário e pode ser confirmado no site da cidade de Kanuma.

**Homepage da Cidade de Kanuma**



**Como se vê o Mapa de Prevenção de Desastres ?**

Suposta área de inundação		Área de alerta de deslizamento de terra	
5.0~10.0m 3.0~5.0m 0.5~3.0m 0.0~0.5m	Área restrita Desastre sedimentar		Áreas onde há risco de vida ou onde poderá sofrer ferimentos em caso de fluxo de detritos, deslizamento de terra e de rochas
	área de alerta especial Desastre sedimentar		Áreas onde um fluxo de detritos ou deslizamento de terra poderá danificar edifícios e causar sérios danos físicos ou até morte
	Área de inundação com probabilidade de destruição de casas		

Legenda do mapa				
	No.	Área de evacuação de emergência designada		Prefeitura Municipal
	No.	Local de evacuação em instalações privadas (lojas, etc)		375 Estradas provinciais/principais
	No.	Instalações para pessoas que necessitam de cuidados especiais		145 Estrada nacional
		Onde verificar a quantidade de água no rio		Corpo de Bombeiros/filial
	No.	Fechamento de estradas durante chuva forte		Delegacia/Subestação
		registro de inundação		Correios

● Para obter informações multilíngues sobre desastres

Estabelecimento do Centro de Evacuação da Cidade de Kanuma/Local de Situação de Congestionamento <a href="https://kanuma.hinanjo.dmacs.jp">https://kanuma.hinanjo.dmacs.jp</a>		<b>Registro de e-mail de informações sobre desastres da cidade de Kanuma</b> Envie um e-mail vazio para <a href="mailto:pt-bousai.kanuma-city@raidens3.ktaiwork.jp">pt-bousai.kanuma-city@raidens3.ktaiwork.jp</a> e registre-se.	
---	--	--	--


# ハザードマップの見方／場所（地域）の確認

外国籍のみなさんへ









鹿沼市に住んでいる外国籍の人のために、外国語で「鹿沼市防災ハザードマップ」の見方を作りました。防災対策<災害の被害を少なくする>に、ぜひ使ってください。













「鹿沼市防災ハザードマップ」は、市役所やコミュニティセンターでもらえます。鹿沼市ホームページでも見ることができます。

鹿沼市ホームページ





## ハザードマップの見方

洪水のときの水の高さ	土砂災害が起きたとき被害を受けるところ		
 5.0~10.0m  3.0~5.0m  0.5~3.0m  0.0~0.5m	<p>【注意する場所】</p> <p>警戒区域</p>		<p>土石流、がけ崩れ、地すべりがあった時に、人が死んだりけがをするかもしれない場所</p>
 <p>標準</p> <p>5.0m</p> <p>3.0m</p> <p>0.5m</p>	<p>【特別注意する場所】</p> <p>特別警戒区域</p>		<p>土石流、がけ崩れ、地すべりがあった時に、建物が壊れて、人が死んだりけがをするかもしれない場所</p>
 <p>川の水で家が壊れるかもしれない場所</p>			

<p>マップ凡例</p> <p>&lt;地図の中の図の説明&gt;</p>	<p> No. 避難所（にげる場所）</p>	<p> 市役所</p>
	<p> No. お店の避難所（にげる場所）</p>	<p> 375 県道・主要地方道</p>
<p> No. 要配慮者利用施設（助けが必要な人がいます）</p>	<p> 145 国道</p>	
<p> 水 川の水の量を確認（チェック）する場所</p>	<p> 消 消防署・分団</p>	
<p> No. アンダーパス（低い道路）</p>	<p> 警察署・駐在所</p>	
<p> 2015年・2019年に水が来た場所</p>	<p> 郵便局</p>	

●多言語の災害情報はここ↓で 知ることができます。

<p>避難所の様子</p> <p><a href="https://kanuma.hinanjo.dmacs.jp">https://kanuma.hinanjo.dmacs.jp</a></p>		<p>鹿沼市防災情報メール登録</p> <p><a href="mailto:ei-bousai.kanuma-city@raidan3.ktaiwork.jp">ei-bousai.kanuma-city@raidan3.ktaiwork.jp</a>に</p> <p>文は何も書かないで、メールを送って、登録してください。</p>	
--	---	---	---